

ПОСТАНОВЛЕНИЕ АДМИНИСТРАЦИИ ГОРОДА СТАВРОПОЛЯ СТАВРОПОЛЬСКОГО КРАЯ

05.04.2023

г. Ставрополь

№ 728

О согласии с проектом о внесении изменений в корректировку генерального плана города Ставрополя на 2010 – 2030 годы, утвержденную решением Ставропольской городской Думы от 03 сентября 2009 года № 98 «Об утверждении корректировки генерального плана города Ставрополя на 2010 – 2030 годы»

В соответствии со статьями 23, 24, 28 Градостроительного кодекса Российской Федерации, Федеральным законом от 06 октября 2003 г. № 131-ФЗ «Об общих принципах организации местного самоуправления в Российской Федерации», Уставом муниципального образования города Ставрополя Ставропольского края, решением Ставропольской городской Думы от 03 сентября 2009 года № 98 «Об утверждении корректировки генерального плана города Ставрополя на 2010 – 2030 годы», Положением о порядке организации и проведения общественных обсуждений, публичных слушаний по вопросам градостроительной деятельности на территории муниципального образования города Ставрополя Ставропольского края, утвержденным решением Ставропольской городской Думы от 25 июля 2018 г. № 251, с учетом протокола публичных слушаний, проведенных комиссией по землепользованию и застройке города Ставрополя, от 27.01.2023 № 31, заключения о результатах публичных слушаний, проведенных комиссией по землепользованию и застройке города Ставрополя, от 03.02.2023

ПОСТАНОВЛЯЮ:

1. Согласиться с проектом о внесении изменений в корректировку генерального плана города Ставрополя на 2010 – 2030 годы, утвержденную решением Ставропольской городской Думы от 03 сентября 2009 года № 98 «Об утверждении корректировки генерального плана города Ставрополя на 2010 – 2030 годы» (далее – Проект), согласно приложению.
2. Направить Проект в Ставропольскую городскую Думу.
3. Настоящее постановление вступает в силу со дня его подписания.
4. Опубликовать настоящее постановление в газете «Ставрополь официальный. Приложение к газете «Вечерний Ставрополь» и разместить на официальном сайте администрации города Ставрополя в информационно-

телекоммуникационной сети «Интернет».

5. Контроль исполнения настоящего постановления возложить на первого заместителя главы администрации города Ставрополя Грибенника А.Д.

Глава города Ставрополя

И.И. Ульяновченко

Приложение

к постановлению администрации
города Ставрополя
от 05.04.2023 № 728

ПРОЕКТ
о внесении изменений в корректировку генерального плана города
Ставрополя на 2010–2030 годы, утвержденную решением Ставропольской
городской Думы от 03 сентября 2009 года № 98 «Об утверждении
корректировки генерального плана города Ставрополя на 2010–2030 годы»

ПОЛОЖЕНИЕ о территориальном планировании

Общие положения

Проект о внесении изменений в корректировку генерального плана города Ставрополя на 2010–2030 годы, утвержденную решением Ставропольской городской Думы от 03 сентября 2009 года № 98 «Об утверждении корректировки генерального плана города Ставрополя на 2010–2030 годы» (далее – проект генерального плана), направлен на создание оптимальных условий устойчивого территориального и социально-экономического развития города Ставрополя до 2030 года.

Проект генерального плана является документом территориального планирования, определяющим стратегию градостроительного развития муниципального образования города Ставрополя Ставропольского края (далее – город Ставрополь). Проект генерального плана является основным градостроительным документом, определяющим в интересах населения и государства условия формирования среды жизнедеятельности, направления и границы развития населенных пунктов округа, зонирование территорий, развитие инженерной, транспортной и социальной инфраструктур, градостроительные требования к сохранению объектов историко-культурного наследия и особо охраняемых природных территорий, экологическому и санитарному благополучию.

Проект генерального плана подготовлен для осуществления территориального планирования в границах города Ставрополя, в том числе для установления функциональных зон, определения планируемого размещения объектов федерального, регионального и местного значения.

Проект генерального плана базируется на законодательных, нормативных, статистических, программных и прогнозных документах федерального, регионального и муниципального уровней. Изменения, вносимые в генеральный план, выполнены в соответствии с требованиями Градостроительного кодекса Российской Федерации, предъявляемыми для разработки современной градостроительной документации, и действующими нормативными правовыми актами федеральных органов исполнительной власти, субъекта Российской Федерации, муниципальных правовых актов:

Земельного кодекса Российской Федерации;

Водного кодекса Российской Федерации;

Федерального закона от 14 марта 1995 года № 33-ФЗ «Об особо охраняемых природных территориях»;

Федерального закона от 23 августа 1996 года № 127-ФЗ «О науке и государственной научно-технической политике»;

Федерального закона от 10 января 2002 года № 7-ФЗ «Об охране окружающей среды»;

Федерального закона от 25 июня 2002 года № 73-ФЗ «Об объектах культурного наследия (памятниках истории и культуры) народов Российской Федерации»;

Федерального закона от 06 октября 2003 года № 131-ФЗ «Об общих принципах организации местного самоуправления в Российской Федерации»;

приказа Министерства регионального развития Российской Федерации от 26 мая 2011 г. № 244 «Об утверждении Методических рекомендаций по разработке проектов генеральных планов поселений и городских округов»;

ГОСТ 7.32-2017 Межгосударственный стандарт «Система стандартов по информации, библиотечному и издательскому делу. Отчет о научно-исследовательской работе. Структура и правила оформления»;

СП 42.13330.2016 Свод правил. Градостроительство. Планировка и застройка городских и сельских поселений. Актуализированная редакция СНиП 2.07.01-89*(далее – СП 42.13330.2016);

Закона Ставропольского края от 16 марта 2006 года № 14-кз «Об объектах культурного наследия (памятниках истории и культуры) народов Российской Федерации в Ставропольском крае»;

постановления Правительства Ставропольского края от 11 сентября 2008 года № 143-п «О Порядке рассмотрения и подготовки заключений о согласовании (отказе в согласовании) проекта схемы территориального планирования двух и более субъектов Российской Федерации, проекта схемы территориального планирования субъекта Российской Федерации и проектов документов территориального планирования муниципальных образований Ставропольского края»;

приказа министерства строительства и архитектуры Ставропольского края от 10 октября 2022 г. № 532 «Об утверждении региональных нормативов градостроительного проектирования Ставропольского края в новой редакции» (далее – региональные нормативы градостроительного проектирования);

постановления администрации города Ставрополя от 22.10.2021 № 2399 «Об утверждении нормативов градостроительного проектирования муниципального образования города Ставрополя Ставропольского края» (далее – местные нормативы);

иных технических норм, регламентов, нормативных правовых актов.

При разработке проекта генерального плана также использовались документы территориального планирования Российской Федерации,

Ставропольского края, Стратегии социально-экономического развития города Ставрополя до 2035 года, бюджетного прогноза муниципального образования города Ставрополя Ставропольского края на период до 2028 года, муниципальных программ, инвестиционных программ субъектов естественных монополий, организаций коммунального комплекса, муниципальных правовых актов города Ставрополя, иных главных распорядителей средств соответствующих бюджетов, предусматривающих создание объектов местного значения, а также сведений, содержащихся в информационной системе территориального планирования.

В соответствии с проектом генерального плана на территории города Ставрополя осуществляется градостроительная деятельность, деятельность по развитию территории города Ставрополя, территориальное планирование, в том числе для установления функциональных зон, определения планируемого размещения объектов различного значения, градостроительное зонирование территории города Ставрополя в целях определения территориальных зон и установления градостроительных регламентов.

В соответствии с проектом генерального плана органы государственной власти и органы местного самоуправления осуществляют деятельность по упорядочению градостроительных отношений посредством принятия законодательных и иных нормативных правовых актов.

Цели и задачи проекта генерального плана

Основной целью данного проекта генерального плана является определение местоположения границ населенных пунктов города Ставрополя, приведение в соответствие с кадастровым делением границ функциональных зон, уточнение границ функциональных зон в соответствии с документами территориального планирования с целью последующего внесения в информационную систему обеспечения градостроительной деятельности города Ставрополя (UrbanICS), определение потребности в основных объектах социальной инфраструктуры в соответствии с региональными нормативами градостроительного проектирования.

Задачи проекта генерального плана:

определение местоположения границ населенных пунктов, входящих в состав города Ставрополя;

приведение в соответствие с кадастровым делением территории границ функциональных зон города Ставрополя;

уточнение границ функциональных зон в соответствии с документами территориального планирования;

учет размещения объектов культурного наследия (памятников истории и культуры) в границах проектируемой территории планировочных районов города Ставрополя;

учет размещения границ особо охраняемых природных территорий регионального значения – государственных природных заказников и

памятников природы;

учет земельных участков, поставленных на государственный кадастровый учет;

учет рекомендаций комиссии по землепользованию и застройке города Ставрополя (далее – комиссия) в части рассмотренных комиссией предложений по установлению функциональных зон на отдельных земельных участках в соответствии с заключениями комиссии;

учет сведений о видах, назначении и наименованиях планируемых для размещения в пределах территории города Ставрополя объектов федерального значения, объектов регионального значения, объектов местного значения, их основных характеристик, местоположения, характеристик зон с особыми условиями использования территорий в случае, если установление таких зон требуется в связи с размещением данных объектов;

учет объектов местного значения, предполагаемых к созданию на территории города Ставрополя.

Настоящим проектом генерального плана вносятся изменения в:

карту границ населенных пунктов, входящих в состав города Ставрополя, в части изменения границ в соответствии с кадастровым делением, а также в соответствии с данными о пересечениях земельных участков с земельными участками из состава земель лесного фонда;

карту функциональных зон города Ставрополя в части приведения в соответствие с кадастровым делением границ функциональных зон планировочных районов города Ставрополя, уточнения границ функциональных зон в соответствии с документами территориального планирования, определения потребностей в основных объектах социальной инфраструктуры в соответствии с региональными нормативами градостроительного проектирования.

В части территории перспективного градостроительного освоения многоэтажной жилой застройки (9 этажей и более) определение проектной численности населения города Ставрополя произведено исходя из норматива 300 человек на гектар и средней жилищной обеспеченности 30 квадратных метров на одного человека. Предварительный расчет потребности в объектах социального назначения, определение потребности в мощностях инженерной и транспортной инфраструктуры произведен на основании местных нормативов и СП 42.13330.2016.

Параметры функциональных зон, а также сведения о планируемых для размещения в них объектах федерального значения, объектах регионального значения, объектах местного значения, за исключением линейных объектов

Настоящим проектом генерального плана выполняется устранение технических ошибок, в том числе путем уточнения границ функциональных

зон в соответствии с кадастровым делением территории города Ставрополя, а также осуществляется координирование границ функциональных зон, что не изменяет расчетных и технико-экономических показателей. Основные технико-экономические показатели проекта генерального плана указаны в таблице 1.

Жилые зоны

Жилые зоны предназначены для размещения объектов капитального строительства жилого назначения, а также объектов социального и коммунально-бытового назначения, объектов здравоохранения, общего образования, стоянок автомобильного транспорта, гаражей и иных объектов, связанных с проживанием граждан. Общая площадь зон составляет 9123 гектара.

Жилые зоны включают в себя:

- зону застройки индивидуальными жилыми домами;
- зону застройки среднеэтажными жилыми домами (от 5 до 8 этажей, включая мансардный);
- зону жилую многоэтажную (9 этажей и более);
- зону садоводческих или огороднических некоммерческих товариществ граждан;
- зону исторической смешанной застройки.

Зона застройки индивидуальными жилыми домами

Зона предназначена для размещения застройки усадебного типа. Общая площадь зоны составляет 2515 гектаров. Этажность застройки – 1–3 этажа.

Зона застройки среднеэтажными жилыми домами (от 5 до 8 этажей, включая мансардный)

Зона предназначена для размещения среднеэтажной жилой застройки. Общая площадь зоны составляет 1227 гектаров. Этажность застройки – от 5 до 8 этажей, включая мансардный.

Объекты капитального строительства местного значения в области развития рекреации и отдыха, расположенные в данной зоне, указаны в таблице 4.

Зона жилая многоэтажная (9 этажей и более)

Зона предназначена для размещения многоэтажной (высотной) жилой застройки. Общая площадь зоны составляет 615 гектаров. Этажность застройки – 9 этажей и выше.

Зона садоводческих или огороднических некоммерческих товариществ граждан

Зона предназначена для ведения садоводства, огородничества и отдыха в индивидуальном (семейном) порядке, для строительства сооружений, как сезонного, так и круглогодичного использования. Общая площадь зоны составляет 4634 гектара.

Зона исторической смешанной застройки

Зона исторической смешанной застройки включает в себя преимущественно территории жилой застройки в Центральном планировочном районе города Ставрополя. Общая площадь зоны составляет 132 гектара.

Объекты капитального строительства местного значения в области развития рекреации и отдыха, а также в области культуры и искусства, расположенные в данной зоне, указаны в таблице 4.

Общественно-деловые зоны

Общественно-деловые зоны предназначены для размещения объектов здравоохранения, культуры, торговли, общественного питания, социального и коммунально-бытового назначения, предпринимательской деятельности, объектов среднего профессионального и высшего образования, административных, научно-исследовательских учреждений, культовых зданий, стоянок автомобильного транспорта, объектов делового, финансового назначения, иных объектов, связанных с обеспечением жизнедеятельности граждан, допускает размещение многоэтажных домов в сочетании с общественными постройками. В перечень объектов капитального строительства, разрешенных для размещения в общественно-деловых зонах, включаются жилые дома, гостиницы, подземные или многоэтажные гаражи. Общая площадь зон составляет 609 гектаров.

Общественно-деловые зоны включают в себя:
общественно-деловую зону;
многофункциональную общественно-деловую зону;
зону специализированной общественной застройки.

Общественно-деловая зона

Общественно-деловая зона включает в себя административные здания, учреждения, объекты административно-хозяйственного управления, допускает размещение многоэтажных домов в сочетании с общественными постройками. Общая площадь зоны составляет 243 гектара.

Объекты капитального строительства местного значения в области

культуры и искусства, расположенные в данной зоне, указаны в таблице 4.

Многофункциональная общественно-деловая зона

Многофункциональная общественно-деловая зона включает в себя объекты культуры, досуга, торговли, учреждения, выполняющие коммунально-бытовые функции, допускает размещение многоэтажных домов в сочетании с общественными постройками. В данной зоне предусмотрено размещение новых объектов обслуживания населения с подземными автостоянками, а также формирование общественных пешеходных направлений, благоустройство и озеленение с использованием малых архитектурных форм. Общая площадь зоны составляет 105 гектаров.

Объекты капитального строительства регионального значения в области развития промышленного комплекса, расположенные в данной зоне, указаны в таблице 3.

Зона специализированной общественной застройки

Зона специализированной общественной застройки включает в себя территории образовательных организаций города Ставрополя, территории существующих и восстанавливаемых объектов культового назначения, территории существующих и проектируемых объектов здравоохранения. Общая площадь зоны составляет 261 гектар.

Объекты капитального строительства федерального значения в области развития образования, расположенные в данной зоне, указаны в таблице 2.

Объекты капитального строительства регионального значения в области развития массового спорта и физической культуры, расположенные в данной зоне, указаны в таблице 3.

Объекты капитального строительства местного значения в области образования, развития рекреации и отдыха, массового спорта и физической культуры, культуры и искусства, здравоохранения, расположенные в данной зоне, указаны в таблице 4.

Инженерно-транспортные зоны

Инженерно-транспортные зоны предназначены для размещения объектов инженерной инфраструктуры, установления санитарно-защитных зон таких объектов, размещения автоматизированных телефонных станций, котельных, канализационных насосных станций, транспортных подстанций и других инженерно-технических объектов, объектов транспортного обслуживания, территорий автовокзалов, автостанций, железнодорожного вокзала, аэропорта.

Инженерно-транспортные зоны включают в себя:

зону транспортной инфраструктуры;

зону инженерной инфраструктуры;

зону объектов улично-дорожной сети.

Зона транспортной инфраструктуры

Зона транспортной инфраструктуры предназначена для размещения объектов транспортного обслуживания, территорий автовокзалов, автостанций, железнодорожного вокзала, аэропорта. Общая площадь зоны составляет 705 гектаров.

Объекты капитального строительства федерального значения в области развития транспорта, расположенные в данной зоне, указаны в таблице 2.

Объекты капитального строительства регионального значения в области развития транспорта, расположенные в данной зоне, указаны в таблице 3.

Объекты капитального строительства местного значения в области развития транспорта, расположенные в данной зоне, указаны в таблице 4.

Зона инженерной инфраструктуры

Зона инженерной инфраструктуры предназначена для размещения объектов инженерной инфраструктуры, а также для установления санитарно-защитных зон таких объектов в соответствии с требованиями технических регламентов и включает территории размещения сооружений инженерной инфраструктуры с санитарно-защитными зонами, устанавливаемыми до границ территорий жилых, общественно-деловых и рекреационных зон.

В зоне инженерной инфраструктуры размещаются автоматизированные телефонные станции, котельные, канализационные насосные станции, транспортные подстанции, тепловые пункты, газораспределительные пункты и другие инженерно-технические объекты, расположение которых требует отдельного земельного участка с установлением санитарно-защитных и иных охранных зон. Общая площадь зоны составляет 79 гектаров.

Объекты капитального строительства регионального значения в области развития и размещения инженерной инфраструктуры, расположенные в данной зоне, указаны в таблице 3.

Объекты капитального строительства местного значения в области развития и размещения инженерной инфраструктуры, расположенные в данной зоне, указаны в таблице 4.

Зона объектов улично-дорожной сети

Зона объектов улично-дорожной сети предназначена для размещения объектов улично-дорожной сети:

автомобильных дорог, пешеходных тротуаров, пешеходных переходов, бульваров, площадей, проездов, велодорожек и объектов велотранспортной и

инженерной инфраструктуры;

придорожных стоянок (парковок) транспортных средств в границах городских улиц и дорог, некапитальных сооружений, предназначенных для охраны транспортных средств.

Общая площадь зоны составляет 1544 гектара.

Объекты капитального строительства местного значения в области развития рекреации и отдыха, расположенные в данной зоне, указаны в таблице 4.

Рекреационные зоны

Рекреационные зоны предназначены для обустройства мест занятия спортом, физической культурой, пешими или верховыми прогулками, отдыха и туризма, наблюдения за природой, пикников, охоты, рыбалки и иной деятельности, создания и ухода за городскими лесами, скверами, прудами, озерами, водохранилищами, пляжами. Общая площадь зон составляет 5819 гектаров, в том числе площадь городских лесов составляет 3932 гектара.

Рекреационные зоны включают в себя:

зону озелененных территорий общего пользования (лесопарки, парки, сады, скверы, бульвары, городские леса);

зону озелененных территорий специального назначения;

иные рекреационные зоны.

Зона озелененных территорий общего пользования

(лесопарки, парки, сады, скверы, бульвары, городские леса)

Зона озелененных территорий (лесопарки, парки, сады, скверы, бульвары, городские леса) общего пользования включает в себя территории, занятые парками, лесопарками, садами, скверами, бульварами, городскими лесами, используемые и предназначенные для отдыха, туризма, занятий физической культурой и спортом и обеспеченные необходимой инженерной и транспортной инфраструктурой. Общая площадь зоны составляет 5484 гектара.

Объекты капитального строительства регионального значения в области развития особо охраняемых природных территорий, расположенные в данной зоне, указаны в таблице 3.

Объекты капитального строительства регионального значения в области развития рекреации и отдыха, расположенные в данной зоне, указаны в таблице 4.

Зона озелененных территорий специального назначения

Зона озелененных территорий специального назначения представляет собой озеленение санитарных разрывов от железной дороги, промышленных

предприятий, магистрального газопровода, линий электропередачи. Общая площадь зоны составляет 32 гектара.

Иные рекреационные зоны

Иные рекреационные зоны включают в себя природные территории естественного происхождения, размещение коллекций древесных, кустарниковых и травянистых растений для научно-исследовательских и просветительных целей – Ботанический сад. Зоны выделены с целью сохранения уникального ландшафта, сохранения и изучения объектов культурного наследия народов Российской Федерации (памятников истории и культуры), в том числе археологических парков, объектов археологического наследия, достопримечательных мест, мест бытования исторических промыслов, производств исторических поселений, недействующих военных и гражданских захоронений, объектов культурного наследия. Общая площадь зоны составляет 303 гектара.

Производственные зоны

Производственные зоны выделены с целью развития существующих территорий, предназначенных для формирования комплексов производственных, коммунальных предприятий, размещения объектов делового назначения, ограниченного числа объектов производственных и промышленных предприятий, развития инженерной и транспортной инфраструктуры. Общая площадь зон составляет 1778 гектаров.

Производственные зоны включают в себя:
производственную зону;
коммунально-складскую зону.

Производственная зона

Производственная зона предназначена для размещения предприятий I - III классов опасности и выделяется в целях развития существующих территорий коммунальных предприятий, объектов делового назначения, ограниченного числа объектов обслуживания производственных и промышленных предприятий, развития инженерной и транспортной инфраструктуры. Общая площадь зоны составляет 809 гектаров.

Объекты капитального строительства регионального значения в области развития промышленного комплекса, расположенные в данной зоне, указаны в таблице 3.

Объекты капитального строительства регионального значения в области развития агропромышленного комплекса, расположенные в данной зоне, указаны в таблице 4.

Коммунально-складская зона

Коммунально-складская зона предназначена для размещения производственных предприятий IV - V классов опасности и выделяется в целях развития существующих территорий коммунальных предприятий, объектов делового назначения, ограниченного числа объектов обслуживания производственных и промышленных предприятий, развития инженерной и транспортной инфраструктуры. Общая площадь зоны составляет 969 гектаров.

Зоны специального назначения

Зоны специального назначения выделены с целью размещения кладбищ, крематориев и мест захоронения, культовых сооружений, осуществления деятельности по производству продукции ритуально-обрядового назначения, а также размещения очистных сооружений, в отношении которых устанавливается особый режим использования территории. Общая площадь зон составляет 278 гектаров.

Зоны специального назначения включают в себя:

- зону кладбищ;
- зону специального назначения.

Зона кладбищ

Зона кладбищ предназначена для размещения кладбищ, мемориальных парков, аллей и скверов. Общая площадь зоны составляет 206 гектаров. Размещение новых объектов захоронения настоящим проектом генерального плана не предусмотрено.

Зона специального назначения

Зона специального назначения предназначена для размещения очистных сооружений. Общая площадь зоны составляет 72 гектара.

Объекты капитального строительства местного значения в области развития и размещения инженерной инфраструктуры, расположенные в данной зоне, указаны в таблице 4.

Зона сельскохозяйственного использования

Зона сельскохозяйственного использования выделена в отношении земель, непосредственно используемых для ведения сельского хозяйства и занятых объектами сельскохозяйственного назначения. Земли этой зоны являются резервом для расширения территориального развития города Ставрополя и используются для сельского хозяйства до момента их изъятия под застройку или иных нужд развития города. Общая площадь зоны

составляет 933 гектара.

Зона режимных территорий

Зона режимных территорий предназначена для размещения объектов обороны и безопасности, в отношении которых устанавливается особый режим использования территории. Градостроительное освоение данной территории не предполагается. Общая площадь зоны составляет 167 гектаров.

Зона акваторий

Зона акваторий предназначена для размещения водных объектов. Использование территорий зоны акваторий осуществляется в соответствии с Водным кодексом Российской Федерации. Градостроительное освоение данной территории не предполагается. Общая площадь зоны 4386 гектаров.

Заместитель главы
администрации города Ставрополя

А.В. Диреганова

Приложение 1

к проекту о внесении изменений в
корректировку генерального плана
города Ставрополя на 2010–2030 годы,
утвержденную решением
Ставропольской городской Думы
от 03 сентября 2009 года № 98
«Об утверждении корректировки
генерального плана города
Ставрополя на 2010–2030 годы»

Таблица 1

Основные технико-экономические показатели проекта генерального плана

№ п/п	Показатель	Единицы измерения	Современное состояние 2023 год	Состояние на 2030 год
1	2	3	4	5
1.	Муниципальное образование городской округ город Ставрополь 28 150 га:			
1)	город Ставрополь	га	19 681	19 681
2)	хутор Грушевый	га	44	44
2.	Население:			
1)	численность постоянного населения	чел	547 600	547 600
2)	возрастная структура населения:			
а)	дети, в том числе:	чел	80 530	100 582
б)	дети 1-6 лет	чел	35 125	41 370
в)	школьники	чел	45 405	52 304
г)	взрослые	чел	370 150	435 207
3.	Объекты образования:			
1)	дошкольные образовательные организации	факт/расч. мест	25 160/26 930	33 220
2)	общеобразовательные организации	факт/расч. мест	47 250/63 030	76 510
3)	учреждения дополнительного образования	кол-во мест	3 400	11 251
4.	Объекты здравоохранения:			
1)	больницы	койко-мест	6 646	8 198
2)	поликлиники	посещения в смену	11 294	13 930
3)	скорая медицинская помощь	кол-во машин	-	54
5.	Объекты культурно-досугового типа:			
1)	библиотеки	ед. хранения	85 703	348 260
2)	музеи	ед	4	4
3)	театры	кол-во мест	2 396	5 893
4)	зоопарк	ед	1	1
5)	цирк	кол-во мест	1 750	3 750
6)	аквапарк	ед	1	2
6.	Объекты спорта:			
1)	спортивные сооружения всего, в том числе:	ед	855	864
а)	стадионы с трибунами	ед	3	4
б)	плоскостные спортивные сооружения	ед/кв.м	559/319 600	/740 997
в)	спортивные залы	ед/кв.м	244/51 200	/129 125
г)	плавательные бассейны	ед/кв.м	11/2 790	/45 006
7.	Жилые зоны:			
1)	зона застройки индивидуальными жилыми домами	га	2515	2515
2)	зона застройки среднеэтажными жилыми домами (от 5 до 8 этажей, включая	га	1227	1227

1	2	3	4	5
	мансардный)			
3)	зона жилая многоэтажная (9 этажей и более)	га	615	615
4)	зона садоводческих или огороднических некоммерческих товариществ граждан	га	4634	4634
5)	зона исторической смешанной застройки	га	132	132
8.	Общественно-деловые зоны:			
1)	общественно-деловая зона	га	243	243
2)	многофункциональная общественно-деловая зона	га	105	105
3)	зона специализированной общественной застройки	га	261	261
9.	Инженерно-транспортные зоны:			
1)	зона транспортной инфраструктуры	га	705	705
2)	зона инженерной инфраструктуры	га	79	79
3)	зона объектов улично-дорожной сети	га	1 544	1 544
10.	Рекреационные зоны:			
1)	зона озелененных территорий общего пользования (лесопарки, парки, сады, скверы, бульвары, городские леса)	га	5 484	5 484
2)	зона озелененных территорий специального назначения	га	32	32
3)	иные рекреационные зоны	га	303	303
11.	Производственные зоны:			
1)	производственная зона	га	809	809
2)	коммунально-складская зона	га	969	969
12.	Зоны специального назначения:			
1)	зона кладбищ	га	206	206
2)	зона специального назначения	га	72	72
13.	Зона сельскохозяйственного использования	га	933	933
14.	Зона режимных территорий	га	167	167
15.	Зона акваторий	га	4 386	4 386
16.	Транспортная инфраструктура:			
1)	протяженность автомобильных дорог общего пользования местного значения, находящихся в собственности муниципального образования на конец года, из них в том числе:	км	463,6	512,47
а)	с твердым покрытием	км	402,4	512,47
б)	с усовершенствованным покрытием (цементобетонные, асфальтобетонные и типа асфальтобетона, из щебня и гравия, обработанных вяжущими материалами)	км	400,2	512,47
2)	общая протяженность освещенных частей улиц, проездов, набережных	км	450,5	512,47
3)	количество транспортных развязок в разных уровнях (исключая автомобильные дороги федерального и регионального значения)	ед	1	2
4)	количество транспортных развязок в одном уровне (исключая автомобильные дороги федерального и регионального значения)	ед	12	20
5)	нормативная потребность в парковочных местах	ед	71 153	87 762
17.	Инженерная инфраструктура:			
1)	водоснабжение:			
а)	водозаборные сооружения	тыс. куб. м/сутки	260	260
б)	очистные сооружения водопровода	тыс. куб. м/сутки	190	340
в)	резервуары чистой воды	ед./тыс.	9/69	9/69

1	2	3	4	5
		куб.м/сутки		
г)	протяженность водопроводных сетей	км	853,5	909,3
2)	водопотребление всего, в том числе:	тыс. куб. м/сутки	132,7	175,1
а)	для питьевого и хозяйственно-бытового водоснабжения	тыс. куб. м/сутки	131,1	172,83
б)	для технического водоснабжения	тыс. куб. м/сутки	1,6	2,27
3)	водоотведение:			
а)	максимальный суточный объем водоотведения	тыс. куб. м/сутки	135,32	172,62
4)	мощность очистных сооружений, в том числе:	тыс. куб. м/сутки	136,5	327
а)	очистные сооружения канализации ул. Объездная 31	тыс. куб. м/сутки	135	200
б)	очистные сооружения канализации поселок Демино	тыс. куб. м/сутки	1,5	2
5)	протяженность канализационных сетей	км	338,6	354,3
6)	электроснабжение:			
а)	потребляемое количество электроэнергии	млн. кВт ч/год	1 590	1 852
б)	электрическая нагрузка на жилищно-коммунальные нужды	млн. кВт ч/год	193	220,75
в)	общая протяженность электрических сетей	км	2 462	2 772
7)	газоснабжение:			
а)	потребление газа, всего	млн. куб. м/год	700,5	890,25
б)	на промышленность	млн. куб. м/год	95,4	108,3
в)	на жилищно-коммунальный сектор	млн. куб. м/год	605,1	781,95
г)	охват населения сетевым газом	%	99	100
д)	протяженность проектируемых газовых сетей	км	483,8	512,9
8)	теплоснабжение:			
а)	потребление тепла жилищно-коммунальным сектором от источников теплоснабжения, всего	Гкал/час	2 141	2 775,5
б)	от котельных	Гкал/час	1 803,8	2 341,85
в)	от индивидуальных источников тепла	Гкал/час	337,2	373,65
г)	протяженность магистральных тепловых сетей жилищно-коммунального сектора города	км	95,3	111,65

Таблица 2

Сведения
о видах, назначении и наименованиях объектов федерального значения, планируемых для размещения на территории города Ставрополя, объектов федерального значения, предусмотренных вышестоящими документами территориального планирования, программными документами федерального уровня, их основные характеристики

№ п/п	Назначение объекта федерального значения	Наименование программного документа	Наименование мероприятия	Краткая характеристика объекта	Срок реализации	Местоположение объекта/функциональная зона	Зоны с особыми условиями использования территории
1	2	3	4	5	6	7	8
Объекты капитального строительства в области образования							
1.	Образовательная организация высшего образования	Государственная программа Российской Федерации	строительство комплекса общежитий Северо-Кавказского федерального университета, г. Ставрополь	срок ввода в эксплуатацию 2023 год	первая очередь	Ставропольский край, город Ставрополь. «Зона специализированной общественной застройки»	отсутствует
Объект капитального строительства в области развития и размещения инженерной инфраструктуры							
2.	Обеспечение технической возможности газоснабжения существующих и перспективных потребителей по сетям газораспределения от ГРС-4 г. Ставрополя	схема территориального планирования Российской Федерации в области федерального транспорта (в части трубопроводного транспорта), утвержденная распоряжением Правительства Российской Федерации от 06 мая 2015 г. № 816-р	реконструкция газопровода-отвода и ГРС - 4 Ставрополь	проектный среднегодовой объем транспортировки газа – 282,5 млн. куб. метров, протяженность – около 6,0 км, диаметр труб – 530 мм, рабочее давление – 5,4 Мпа; производительность ГРС – 142 тыс. куб. метров в час	первая очередь	Ставропольский край, район Шпаковский, сельское поселение Татарское; городской округ город Ставрополь	охранная зона трубопроводов, санитарно-защитная зона

1	2	3	4	5	6	7	8
Объекты капитального строительства в области развития транспорта							
3.	Развитие железнодорожного транспорта в Российской Федерации	схема территориального планирования Российской Федерации в области федерального транспорта (железнодорожного, воздушного, морского, внутреннего водного транспорта) и автомобильных дорог федерального значения, утвержденная распоряжением Правительства Российской Федерации от 19 марта 2013 г. № 384-р	организация скоростного пассажирского движения на участке Ставрополь-Минеральные Воды-Кисловодск	-	расчетный срок	Ставропольский край, город Ставрополь	охранная зона железных дорог
		схема территориального планирования Российской Федерации в области федерального транспорта (железнодорожного, воздушного, морского, внутреннего водного транспорта) и автомобильных дорог федерального значения, утвержденная распоряжением Правительства Российской Федерации от 19 марта 2013 г. № 384-р	строительство новой железнодорожной линии Ставрополь-Невинномыск	-	расчетный срок	Ставропольский край, город Ставрополь	охранная зона железных дорог

1	2	3	4	5	6	7	8
4.	Развитие системы международных транспортных коридоров, интеграция в сеть европейских международных автомагистралей, повышение безопасности движения и сокращение времени пребывания в пути грузов и пассажиров	государственная программа Российской Федерации «Развитие транспортной системы», утвержденная постановлением Правительства Российской Федерации от 20 декабря 2017 г. № 1596	реконструкция автомобильной дороги общего пользования федерального значения Р-217 «Кавказ» автомобильная дорога М-4 «Дон» – Владикавказ – Грозный – Махачкала – граница с Азербайджанской Республикой	-	первая очередь	Ставропольский край, город Ставрополь	придорожные полосы автомобильных дорог
5.	Развитие воздушного транспорта в Российской Федерации до 2030 года	схема территориального планирования Российской Федерации в области федерального транспорта (железнодорожного, воздушного, морского, внутреннего водного транспорта) и автомобильных дорог федерального значения, утвержденная распоряжением Правительства Российской Федерации от 19 марта 2013 г. № 384-р; транспортная стратегия Российской Федерации до 2030 года с прогнозом на период до 2035 года, утвержденная	реконструкция аэропортового комплекса «Шпаковское»	планируется мероприятие по реконструкции аэропортового комплекса Шпаковское в целях увеличения объема перевозок через аэропорт к 2025 году до 460 тыс. пассажиров и 1500 тонн грузов и почты, к 2030 году до 680 тыс. пассажиров и 2000 тонн грузов и почты (Ставропольский край, город Ставрополь)	расчетный срок	Ставропольский край, город Ставрополь. «Зона транспортной инфраструктуры»	в соответствии с проектной документацией

1	2	3	4	5	6	7	8
		распоряжением Правительства Российской Федерации от 27 ноября 2021 г. № 3363-р					

Таблица 3

Сведения

о видах, назначении и наименованиях объектов регионального значения, панируемых для размещения на территории города Ставрополя, предусмотренных вышестоящими документами территориального планирования, программными документами регионального уровня, их основные характеристики

№ п/п	Назначение объекта регионального значения	Наименование программного документа	Наименование объекта	Краткая характеристика объекта	Срок реализации	Местоположение объекта/функциональная зона	Зоны с особыми условиями использования территории
1	2	3	4	5	6	7	8
Объекты капитального строительства в области развития транспорта							
1.	Обеспечение транспортных и туристических связей Ставропольского края	схема территориального планирования Ставропольского края, утвержденная постановлением Правительства Ставропольского края от 05 апреля 2011 г. №116-п	строительство автомобильных дорог	строительство автомобильной дороги «Западный обход» г. Ставрополя	первая очередь	Ставропольский край, г. Ставрополь	полосы отвода автомобильных дорог
		государственная программа «Развитие транспортной системы Ставропольского края»	реконструкция автомобильных дорог	реконструкция автомобильной дороги «Северный обход г. Ставрополя», км 0+000 – км 13+138	Расчетный срок	Ставропольский край, г. Ставрополь. «Зона транспортной инфраструктуры»	полосы отвода автомобильных дорог общего пользования регионального и межмуниципального значения
		государственная программа «Развитие транспортной системы Ставропольского края»	реконструкция автомобильных дорог	реконструкция автомобильной дороги «Ставрополь – Аэропорт», км 0+000 – км 6+100, км 10+800 – км 11+300	Расчетный срок	Ставропольский край, г. Ставрополь. Функциональная зона: не определена, т.к. в соответствии с п. 1 ч. 4 ст. 23	полосы отвода автомобильных дорог общего пользования регионального и межмуниципального

1	2	3	4	5	6	7	8
						Градостроительного кодекса Российской Федерации для линейных объектов не указывается функциональная зона	значения
Объекты капитального строительства в области развития и размещения инженерной инфраструктуры							
2.	Организация водоотведения	схема территориального планирования Ставропольского края, утвержденная постановлением Правительства Ставропольского края от 05 апреля 2011 г. №116-п	строительство участка сети дождевой канализации на территории «Русский лес»	протяженность 308,7 м	первая очередь	Ставропольский край, г. Ставрополь	санитарно-защитная зона - 20 м
3.	Организация газоснабжения	схема территориального планирования Ставропольского края, утвержденная Постановлением Правительства Ставропольского края от 05 апреля 2011 г. №116-п	распределительный газопровод среднего давления	СТ, ПЭ, протяженность 350 м	первая очередь	Ставропольский край, г. Ставрополь, от ул. Роз, № 245 до с/т Аграрник	определяется проектом
		схема территориального планирования Ставропольского края, утвержденная постановлением Правительства Ставропольского края от 05 апреля 2011 г. №116-п	распределительный газопровод высокого давления с установкой ГРП от ГРС-4 г. Ставрополь до распределительного газопровода высокого давления инв. № 00001128	протяженность 20 000 м, труба ДУ 820, 530, 426	первая очередь	Ставропольский край, г. Ставрополь	охранная зона – 25 м

1	2	3	4	5	6	7	8
4.	Стабилизация давления, надежность эксплуатации, перспективное подключение	схема территориального планирования Ставропольского края, утвержденная Постановлением Правительства Ставропольского края от 05 апреля 2011 г. №116-п	Распределительный газопровод высокого давления от ГРС-4 до ГГРП 5 г. Ставрополь	высокое давление I категории, протяженность 19100 м, сталь ДУ 426 мм	первая очередь	Ставропольский край, г. Ставрополь – с. Надежда	определяется проектом
5.	Объект по передаче электрической энергии	схема территориального планирования Ставропольского края, утвержденная постановлением Правительства Ставропольского края от 05 апреля 2011 г. №116-п	Модернизация системы энергоснабжения города Ставрополя	протяженность 3 км	первая очередь	Ставропольский край, г. Ставрополь, ул. Чапаева	определяется проектом
6.	Объект по преобразованию электрической энергии	схема территориального планирования Ставропольского края, утвержденная постановлением Правительства Ставропольского края от 05 апреля 2011 г. №116-п	строительство жилого района «Русский лес»	10 МВт от ПС 110 кВ «Промкомплекс» в т.ч. 2,0 МВт, 2,0 МВт, 6,0 МВт	первая очередь	Ставропольский край, г. Ставрополь, северо-западная сторона	определяется проектом
		схема территориального планирования Ставропольского края, утвержденная постановлением Правительства Ставропольского края от 05 апреля 2011 г.	строительство жилого комплекса	4,0 МВт от ПС 110 кВ «Южная»	первая очередь	Ставропольский край, г. Ставрополь, ул. Южный обход	определяется проектом

1	2	3	4	5	6	7	8
		№116-п					
		схема территориального планирования Ставропольского края, утвержденная постановлением Правительства Ставропольского края от 05 апреля 2011 г. №116-п	строительство жилого комплекса	2-й этап 1,0 МВт от ПС 110 кВ «Лесная»	первая очередь	Ставропольский край, г. Ставрополь, пр. Кулакова	определяется проектом
		схема территориального планирования Ставропольского края, утвержденная постановлением Правительства Ставропольского края от 05 апреля 2011 г. №116-п	строительство жилого комплекса	проектная мощность 4,0 МВт	первая очередь	Ставропольский край, г. Ставрополь, ул. Апанасенковская от ПС 110 кВ «Восточная»	определяется проектом
7.	Увеличение электрических нагрузок	схема территориального планирования Ставропольского края, утвержденная постановлением Правительства Ставропольского края от 05 апреля 2011 г. №116-п	увеличение электрических нагрузок ООО «Мириди-А»	проектная мощность 3,0 МВт от ПС 110 кВ «Центральная»	первая очередь	Ставропольский край, г. Ставрополь, Юго-Западный район	определяется проектом
		схема территориального планирования Ставропольского края, утвержденная постановлением	увеличение электрических нагрузок ООО «Строительное управление-7 ЮгСтройИнвест»	2-й этап – 4,2 МВт 3-й этап – 2,65 МВт от ПС 110 кВ «Центральная»	первая очередь	Ставропольский край, г. Ставрополь	определяется проектом

1	2	3	4	5	6	7	8
		Правительства Ставропольского края от 05 апреля 2011 г. №116-п					
		схема территориального планирования Ставропольского края, утвержденная постановлением Правительства Ставропольского края от 05 апреля 2011 г. №116-п	увеличение присоединенной мощности ООО «Ставропольская сетевая компания»	на 4 МВт от ПС «Северная»	первая очередь	Ставропольский край, г. Ставрополь	определяется проектом
		схема территориального планирования Ставропольского края, утвержденная постановлением Правительства Ставропольского края от 05 апреля 2011 г. №116-п	увеличение присоединенной мощности АО «Молочный комбинат «Ставропольский»	на 1 МВт от ПС «Западная»	первая очередь	Ставропольский край, г. Ставрополь	определяется проектом
		схема территориального планирования Ставропольского края, утвержденная постановлением Правительства Ставропольского края от 05 апреля 2011 г. №116-п	увеличение присоединенной мощности АО «Ставропольские городские электрические сети»	на 1 МВт от ПС «Южная» в т.ч. 1-й этап – 0,5 МВт 2-й этап – 0,5 МВт	первая очередь	Ставропольский край, г. Ставрополь	определяется проектом
8.	Исключение перегрузки трансформатора в послеаварийных режимах	схема территориального планирования Ставропольского края, утвержденная	замена трансформатора Тр-2 мощностью 10 МВА ПС 110 кВ Заводская	мощность 16 МВА	первая очередь	Ставропольский край, г. Ставрополь	охранная зона 20 м

1	2	3	4	5	6	7	8
		<p>постановлением Правительства Ставропольского края от 05 апреля 2011 г. №116-п</p>					
		<p>схема территориального планирования Ставропольского края, утвержденная постановлением Правительства Ставропольского края от 05 апреля 2011 г. №116-п</p>	<p>замена трансформатора Т-2 мощностью 25 МВА трансформаторов ПС 110 кВ</p>	<p>мощность 40 МВА</p>	<p>первая очередь</p>	<p>Ставропольский край, г. Ставрополь</p>	<p>охранная зона 20 м</p>
9.	<p>Организация предоставления услуг связи</p>	<p>схема территориального планирования Ставропольского края, утвержденная постановлением Правительства Ставропольского края от 05 апреля 2011 г. №116-п</p>	<p>строительство базовой станции</p>	<p>определяется проектом</p>	<p>первая очередь</p>	<p>Ставропольский край, г. Ставрополь</p>	<p>определяется проектом</p>
		<p>схема территориального планирования Ставропольского края, утвержденная постановлением Правительства Ставропольского края от 05 апреля 2011 г. №116-п</p>	<p>строительство базовой станции</p>	<p>определяется проектом</p>	<p>первая очередь</p>	<p>Ставропольский край, г. Ставрополь, просп. Кулакова С.Ш. 45 06 36 В.Д. 41 57 23</p>	<p>определяется проектом</p>
		<p>схема территориального планирования Ставропольского</p>	<p>строительство базовой станции</p>	<p>определяется проектом</p>	<p>первая очередь</p>	<p>Ставропольский край, г. Ставрополь, ул. Васильева, 9 С.Ш. 45 03 29</p>	<p>определяется проектом</p>

1	2	3	4	5	6	7	8
		края, утвержденная постановлением Правительства Ставропольского края от 05 апреля 2011 г. №116-п				В.Д. 44 55 28	
		схема территориального планирования Ставропольского края, утвержденная постановлением Правительства Ставропольского края от 05 апреля 2011 г. №116-п	строительство базовой станции	определяется проектом	первая очередь	Ставропольский край, г. Ставрополь, х. Грушёвый, ул. Придорожная С.Ш. 45 01 16 В.Д. 41 49 52	определяется проектом
		схема территориального планирования Ставропольского края, утвержденная постановлением Правительства Ставропольского края от 05 апреля 2011 г. №116-п	строительство базовой станции	определяется проектом	первая очередь	Ставропольский край, г. Ставрополь, ул. Чехова, 35 С.Ш. 45 02 03 В.Д. 42 01 08	определяется проектом
		схема территориального планирования Ставропольского края, утвержденная постановлением Правительства Ставропольского края от 05 апреля 2011 г. №116-п	строительство базовой станции	определяется проектом	первая очередь	Ставропольский край, г. Ставрополь, просп. Кулакова С.Ш. 45 04 42 В.Д. 41 56 19	определяется проектом

1	2	3	4	5	6	7	8
Объекты капитального строительства в области спорта и физической культуры							
10.	Предоставление услуг в рамках деятельности в области физической культуры и спорта	схема территориального планирования Ставропольского края, утвержденная постановлением Правительства Ставропольского края от 05 апреля 2011 г. №116-п	многофункциональный спортивно-оздоровительный комплекс с аквапарком и гостиницей «Данарк» в городе Ставрополе	в соответствии с проектной документацией	первая очередь	Ставропольский край, г. Ставрополь. «Зона специализированной общественной застройки»	санитарный разрыв
11.	Обеспечение условий для развития физической культуры, школьного спорта и массового спорта	схема территориального планирования Ставропольского края, утвержденная постановлением Правительства Ставропольского края от 05 апреля 2011 г. №116-п	строительство ФОК с крытым катком	определяется проектом	первая очередь	Ставропольский край, г. Ставрополь, ул. Тухачевского, 6/1	отсутствует
		схема территориального планирования Ставропольского края, утвержденная постановлением Правительства Ставропольского края от 05 апреля 2011 г. №116-п	ФОК с универсальным игровым залом 42 x 24 м	площадь 3 249,9 кв.м	первая очередь	Ставропольский край, г. Ставрополь	отсутствует
		схема территориального планирования Ставропольского края, утвержденная постановлением Правительства	легкоатлетический манеж	площадь 5 699,2 кв.м	первая очередь	Ставропольский край, г. Ставрополь	отсутствует

1	2	3	4	5	6	7	8
		Ставропольского края от 05 апреля 2011 г. №116-п					
Объекты капитального строительства в области культуры							
12.	Создание условий для организации досуга и обеспечения услугами организаций культуры	схема территориального планирования Ставропольского края, утвержденная постановлением Правительства Ставропольского края от 05 апреля 2011 г. №116-п	реставрация и реконструкция недвижимого памятника истории и культуры – Краевой библиотеки М.Ю. Лермонтова	определяется проектом	первая очередь	Ставропольский край, г. Ставрополь, ул. Маршала Жукова, 14	отсутствует
		схема территориального планирования Ставропольского края, утвержденная постановлением Правительства Ставропольского края от 05 апреля 2011 г. №116-п	культурно-образовательный и музейный комплекс, включающий в себя концертные и театральные залы	площадь 40000 кв. м, 2500 посадочных мест	первая очередь	Ставропольский край, г. Ставрополь	отсутствует
		схема территориального планирования Ставропольского края, утвержденная постановлением Правительства Ставропольского края от 05 апреля 2011 г. №116-п	реконструкция объекта недвижимого памятника истории и культуры «Народный дом конца XIX века под «Ставропольский краевой театр кукол»	определяется проектом	первая очередь	Ставропольский край, г. Ставрополь, пр-т. Октябрьской Революции, д. 39	отсутствует
		схема территориального планирования	строительство культурно-образовательного и	площадь 130283 кв. м	первая очередь	Ставропольский край, г. Ставрополь, ул. Ивана Щипакина, 4,	отсутствует

1	2	3	4	5	6	7	8
		Ставропольского края, утвержденная постановлением Правительства Ставропольского края от 05 апреля 2011 г. №116-п	музейного комплекса, включающего в себя концертный и театральный зал			кадастровый номер земельного участка 26:12:011401:364	
Объекты капитального строительства в области здравоохранения							
13.	Организация медицинской помощи населению	схема территориального планирования Ставропольского края, утвержденная постановлением Правительства Ставропольского края от 05 апреля 2011 г. №116-п	строительство нового корпуса ГБУЗ СК «Краевая детская клиническая больница» в г. Ставрополе	280 койко-мест	первая очередь	Ставропольский край, г. Ставрополь, ул. Семашко, 3	отсутствует
		схема территориального планирования Ставропольского края, утвержденная постановлением Правительства Ставропольского края от 05 апреля 2011 г. №116-п	строительство лечебно-диагностического корпуса ГБУЗ СК «Ставропольский краевой клинический онкологический диспансер»	вместимость 376 койко-мест, 10 мест дневного стационара, 600 посещений в смену	первая очередь	Ставропольский край, г. Ставрополь, ул. Октябрьская, 182/А	отсутствует
		схема территориального планирования Ставропольского края, утвержденная постановлением Правительства Ставропольского края от 05 апреля 2011 г. №116-п	строительство лечебно-диагностического корпуса ГБУЗ СК «Краевой клинический кардиологический диспансер»	вместимость 157 койко-мест, 300 посещений в смену	первая очередь	Ставропольский край, г. Ставрополь, ул. Пригородная, 224/А	отсутствует

1	2	3	4	5	6	7	8
		схема территориального планирования Ставропольского края, утвержденная постановлением Правительства Ставропольского края от 05 апреля 2011 г. №116-п	строительство хирургического корпуса ГБУЗ СК «Ставропольская краевая клиническая больница»	вместимость 456 койко-мест	первая очередь	Ставропольский край, г. Ставрополь, ул. Семашко, 1	отсутствует
		схема территориального планирования Ставропольского края, утвержденная постановлением Правительства Ставропольского края от 05 апреля 2011 г. №116-п	строительство лечебного корпуса ГБУЗ СК «Ставропольская краевая клиническая психиатрическая больница №1»	вместимость 250 койко-мест	первая очередь	Ставропольский край, г. Ставрополь, ул. Ленина, 441	отсутствует
Объекты капитального строительства в области образования							
14.	Организация предоставления начального общего, основного общего, среднего общего образования	схема территориального планирования Ставропольского края, утвержденная постановлением Правительства Ставропольского края от 05 апреля 2011 г. №116-п	строительство МОУ СОШ	990 мест	первая очередь	Ставропольский край, г. Ставрополь, ул. Федеральная, 25	отсутствует
		схема территориального планирования Ставропольского края, утвержденная постановлением Правительства	строительство МОУ СОШ	1000 мест	первая очередь	Ставропольский край, г. Ставрополь	отсутствует

1	2	3	4	5	6	7	8
		Ставропольского края от 05 апреля 2011 г. №116-п					
		схема территориального планирования Ставропольского края, утвержденная постановлением Правительства Ставропольского края от 05 апреля 2011 г. №116-п	строительство МОУ СОШ	1000 мест	первая очередь	Ставропольский край, г. Ставрополь	отсутствует
		схема территориального планирования Ставропольского края, утвержденная постановлением Правительства Ставропольского края от 05 апреля 2011 г. №116-п	строительство МОУ СОШ	990 мест	первая очередь	Ставропольский край, г. Ставрополь	отсутствует
		схема территориального планирования Ставропольского края, утвержденная постановлением Правительства Ставропольского края от 05 апреля 2011 г. №116-п	строительство МОУ СОШ	990 мест	первая очередь	Ставропольский край, г. Ставрополь, пересечение ул. Перспективной и пр-т Российский	отсутствует
		схема территориального планирования Ставропольского края, утвержденная	строительство МОУ СОШ	900 мест	первая очередь	Ставропольский край, г. Ставрополь, ул. 50 лет Победы	отсутствует

1	2	3	4	5	6	7	8
		постановлением Правительства Ставропольского края от 05 апреля 2011 г. №116-п					
		схема территориального планирования Ставропольского края, утвержденная постановлением Правительства Ставропольского края от 05 апреля 2011 г. №116-п	строительство МОУ СОШ	1000 мест	первая очередь	Ставропольский край, г. Ставрополь	отсутствует
		схема территориального планирования Ставропольского края, утвержденная постановлением Правительства Ставропольского края от 05 апреля 2011 г. №116-п	пристройка к зданию МБОУ СОШ с углубленным изучением отдельных предметов № 2	100 мест	первая очередь	Ставропольский край, г. Ставрополь	отсутствует
		схема территориального планирования Ставропольского края, утвержденная постановлением Правительства Ставропольского края от 05 апреля 2011 г. №116-п	пристройка к зданию МБОУ лица № 35	800 мест	первая очередь	Ставропольский край, г. Ставрополь	отсутствует
		схема территориального планирования Ставропольского	строительство многофункционального спортивного комплекса «Академия спорта»	определяется проектом	первая очередь	Ставропольский край, г. Ставрополь, ул. Западный Обход, 60	отсутствует

1	2	3	4	5	6	7	8
		края, утвержденная постановлением Правительства Ставропольского края от 05 апреля 2011 г. №116-п					
Объекты капитального строительства в области развития промышленного комплекса							
15.	Объект капитального строительства в области промышленности	схема территориального планирования Ставропольского края, утвержденная постановлением Правительства Ставропольского края от 05 апреля 2011 г. №116-п	развитие технологии и расширение производства сапфира и сапфировых пластин для производства светодиодов и других промышленных применений	в соответствии с проектной документацией	расчетный срок	Ставропольский край, г. Ставрополь. «Производственная зона»	санитарно-защитная зона
16.	Организация промышленного производства	схема территориального планирования Ставропольского края, утвержденная постановлением Правительства Ставропольского края от 05 апреля 2011 г. №116-п	организация производства прицепной техники	площадь 32 740 +/-63 кв. м	первая очередь	Ставропольский край, г. Ставрополь, ул. Коломийцева, 13г, кадастровый номер 26:12:020104:354	определяется проектом
		схема территориального планирования Ставропольского края, утвержденная постановлением Правительства Ставропольского края от 05 апреля 2011 г. №116-п	строительство завода по производству готовых лекарственных препаратов	определяется проектом	первая очередь	Ставропольский край, г. Ставрополь. «Производственная зона»	определяется проектом
		схема	строительство	определяется проектом	первая	Ставропольский край,	определяется

1	2	3	4	5	6	7	8
		территориального планирования Ставропольского края, утвержденная постановлением Правительства Ставропольского края от 05 апреля 2011 г. №116-п	производства по выпуску фармацевтической продукции		очередь	г. Ставрополь. «Производственная зона»	проектом
		схема территориального планирования Ставропольского края, утвержденная постановлением Правительства Ставропольского края от 05 апреля 2011 г. №116-п	расширение производства сапфира	определяется проектом	первая очередь	Ставропольский край, г. Ставрополь. «Производственная зона»	определяется проектом
17.	Региональный индустриальный парк «Энергия» на территории города Ставрополя	схема территориального планирования Ставропольского края, утвержденная постановлением Правительства Ставропольского края от 05 апреля 2011 г. №116-п	-	площадь индустриального парка 47,7 га. Направления специализации: фармацевтическая промышленность; легкая промышленность; производство по выпуску машин, оборудования, перерабатывающее производство; растениеводство; транспортно-логистическое обслуживание	первая очередь	Ставропольский край, г. Ставрополь. «Производственная зона»	определяется проектом

1	2	3	4	5	6	7	8
18.	Региональный индустриальный парк «Северо- Западный» на территории города Ставрополя	схема территориального планирования Ставропольского края, утвержденная постановлением Правительства Ставропольского края от 05 апреля 2011 г. №116-п	-	площадь индустриального парка 77,4 га. Направления специализации: пищевая и перерабатывающая промышленность; производство фармацевтической и биотехнологической продукции; обрабатывающее производство	первая очередь	Ставропольский край, г. Ставрополь и Шпаковский муниципальный район с. Надежда	определяется проектом
19.	Региональный индустриальный парк «Северо- Западный»	схема территориального планирования Ставропольского края, утвержденная постановлением Правительства Ставропольского края от 05 апреля 2011 г. №116-п	-	площадь 27 392 кв. м Гринфилд	-	Ставропольский край, г. Ставрополь, ул. Коломийцева кадастровый номер 26:12:020105:440	определяется проектом
20.	-	схема территориального планирования Ставропольского края, утвержденная постановлением Правительства Ставропольского края от 05 апреля 2011 г. №116-п	организация сборки прицепной техники	определяется проектом	первая очередь	Ставропольский край, г. Ставрополь. «Производственная зона»	определяется проектом
Иные объекты и инвестиционные площадки							
21.	Инвестиционные площадки РИП	схема территориального планирования	инвестиционная площадка	площадь 11 325 кв. м предложение по использованию	-	Ставропольский край, г. Ставрополь, ул. 2 Промышленная,	определяется проектом

1	2	3	4	5	6	7	8
		Ставропольского края, утвержденная постановлением Правительства Ставропольского края от 05 апреля 2011 г. №116-п		площадки: размещение производственного объекта		кадастровый номер 26:12:010209:499	
		схема территориального планирования Ставропольского края, утвержденная постановлением Правительства Ставропольского края от 05 апреля 2011 г. №116-п	инвестиционная площадка	площадь 13 000 кв. м предложение по использованию площадки: размещение производственного объекта	-	Ставропольский край, г. Ставрополь, ул. Коломийцева, кадастровый номер 26:12:020105:447	определяется проектом
		схема территориального планирования Ставропольского края, утвержденная постановлением Правительства Ставропольского края от 05 апреля 2011 г. №116-п	инвестиционная площадка	площадь 16 000 кв. м предложение по использованию площадки: размещение производственного объекта	-	Ставропольский край, г. Ставрополь, ул. Коломийцева, кадастровый номер 26:12:020105:449	определяется проектом
		схема территориального планирования Ставропольского края, утвержденная постановлением Правительства Ставропольского края от 05 апреля 2011 г. №116-п	инвестиционная площадка	площадь 20 000 кв. м Гринфилд, предложение по использованию площадки: размещение производственного объекта	-	Ставропольский край, г. Ставрополь, Старомарьевское шоссе, кадастровый номер 26:12:030501:63	определяется проектом
		схема территориального	инвестиционная площадка	площадь 120 000 кв. м Гринфилд,	-	Ставропольский край, г. Ставрополь,	определяется проектом

1	2	3	4	5	6	7	8
		планирования Ставропольского края, утвержденная постановлением Правительства Ставропольского края от 05 апреля 2011 г. №116-п		предложение по использованию площадки: размещение производственного объекта		Старомарьевское шоссе кадастровый номер, 26:12:030501:336	
		схема территориального планирования Ставропольского края, утвержденная постановлением Правительства Ставропольского края от 05 апреля 2011 г. №116-п	инвестиционная площадка	площадь 33 000 кв. м Гринфилд, предложение по использованию площадки: размещение производственного объекта	-	Ставропольский край, г. Ставрополь, Старомарьевское шоссе, кадастровый номер 26:12:030501:337	определяется проектом
		схема территориального планирования Ставропольского края, утвержденная постановлением Правительства Ставропольского края от 05 апреля 2011 г. №116-п	инвестиционная площадка	площадь 17 968 кв. м Гринфилд, предложение по использованию площадки: размещение производственного объекта	-	Ставропольский край, г. Ставрополь, ул. Коломийцева, кадастровый номер 26:12:020105:441	определяется проектом
		схема территориального планирования Ставропольского края, утвержденная постановлением Правительства Ставропольского края от 05 апреля 2011 г. №116-п	инвестиционная площадка	площадь 82 145 кв. м Гринфилд, предложение по использованию площадки: размещение производственного объекта	-	Ставропольский край, г. Ставрополь, ул. Коломийцева, кадастровый номер 26:12:020105:429	определяется проектом

1	2	3	4	5	6	7	8
		схема территориального планирования Ставропольского края, утвержденная постановлением Правительства Ставропольского края от 05 апреля 2011 г. №116-п	инвестиционная площадка	площадь 18 305 кв. м Гринфилд, предложение по использованию площадки: размещение производственного объекта	-	Ставропольский край, г. Ставрополь, ул. Коломийцева, кадастровый номер 26:12:020105:431	определяется проектом
		схема территориального планирования Ставропольского края, утвержденная постановлением Правительства Ставропольского края от 05 апреля 2011 г. №116-п	инвестиционная площадка	площадь 100 000 кв. м Гринфилд, предложение по использованию площадки: размещение производственного объекта	-	Ставропольский край, г. Ставрополь, ул. Коломийцева, кадастровый номер 26:12:020105:435	определяется проектом
		схема территориального планирования Ставропольского края, утвержденная постановлением Правительства Ставропольского края от 05 апреля 2011 г. №116-п	инвестиционная площадка	площадь 13 672 кв. м Гринфилд, предложение по использованию площадки: размещение производственного объекта	-	Ставропольский край, г. Ставрополь, ул. Коломийцева, кадастровый номер 26:12:020104:362	определяется проектом
		схема территориального планирования Ставропольского края, утвержденная постановлением Правительства Ставропольского края	инвестиционная площадка	площадь 6 128 кв. м Гринфилд, предложение по использованию площадки: размещение производственного объекта	-	Ставропольский край, г. Ставрополь, ул. Коломийцева, кадастровый номер 26:12:020104:359	определяется проектом

1	2	3	4	5	6	7	8
		от 05 апреля 2011 г. №116-п					
		схема территориального планирования Ставропольского края, утвержденная постановлением Правительства Ставропольского края от 05 апреля 2011 г. №116-п	инвестиционная площадка	площадь 16 000 кв. м Гринфилд, предложение по использованию площадки: размещение производственного объекта	-	Ставропольский край, г. Ставрополь, ул. Коломийцева, кадастровый номер 26:12:020105:446	определяется проектом
		схема территориального планирования Ставропольского края, утвержденная постановлением Правительства Ставропольского края от 05 апреля 2011 г. №116-п	инвестиционная площадка	площадь 12 000 кв. м Гринфилд, предложение по использованию площадки: размещение производственного объекта	-	Ставропольский край, г. Ставрополь, ул. Коломийцева, кадастровый номер 26:12:020105:450	определяется проектом
		схема территориального планирования Ставропольского края, утвержденная постановлением Правительства Ставропольского края от 05 апреля 2011 г. №116-п	инвестиционная площадка	площадь 12 000 кв. м Гринфилд, предложение по использованию площадки: размещение производственного объекта	-	Ставропольский край, г. Ставрополь, ул. Коломийцева, кадастровый номер 26:12:020105:444	определяется проектом
		схема территориального планирования Ставропольского края, утвержденная постановлением Правительства	инвестиционная площадка	площадь 12 000 кв. м Гринфилд, предложение по использованию площадки: размещение производственного объекта	-	Ставропольский край, г. Ставрополь, ул. Коломийцева, кадастровый номер 26:12:020105:443	определяется проектом

1	2	3	4	5	6	7	8
		Ставропольского края от 05 апреля 2011 г. №116-п					
		схема территориального планирования Ставропольского края, утвержденная постановлением Правительства Ставропольского края от 05 апреля 2011 г. №116-п	инвестиционная площадка	площадь 12 000 кв. м Гринфилд, предложение по использованию площадки: размещение производственного объекта	-	Ставропольский край, г. Ставрополь, ул. Коломийцева, кадастровый номер 26:12:020105:445	определяется проектом
		схема территориального планирования Ставропольского края, утвержденная постановлением Правительства Ставропольского края от 05 апреля 2011 г. №116-п	инвестиционная площадка	площадь 13 000 кв. м Гринфилд, предложение по использованию площадки: размещение производственного объекта	-	Ставропольский край, г. Ставрополь, ул. Коломийцева, кадастровый номер 26:12:020105:447	определяется проектом
		схема территориального планирования Ставропольского края, утвержденная постановлением Правительства Ставропольского края от 05 апреля 2011 г. №116-п	инвестиционная площадка	площадь 16 000 кв. м Гринфилд, предложение по использованию площадки: размещение производственного объекта	-	Ставропольский край, г. Ставрополь, ул. Коломийцева, кадастровый номер 26:12:020105:448	определяется проектом

1	2	3	4	5	6	7	8
		схема территориального планирования Ставропольского края, утвержденная постановлением Правительства Ставропольского края от 05 апреля 2011 г. №116-п	инвестиционная площадка	площадь 5 156 кв. м Гринфилд, предложение по использованию площадки: размещение производственного объекта	-	Ставропольский край, г. Ставрополь, ул. 1 Промышленная, 8б кадастровый номер 26:12:010402:125	определяется проектом
		схема территориального планирования Ставропольского края, утвержденная постановлением Правительства Ставропольского края от 05 апреля 2011 г. №116-п	инвестиционная площадка	площадь 28 744 кв. м Гринфилд, предложение по использованию площадки: размещение производственного объекта	-	Ставропольский край, г. Ставрополь, ул. Коломийцева, кадастровый номер 26:12:020104:81	определяется проектом
		схема территориального планирования Ставропольского края, утвержденная постановлением Правительства Ставропольского края от 05 апреля 2011 г. №116-п	инвестиционная площадка	площадь 85 489 кв. м Гринфилд, предложение по использованию площадки: размещение производственного объекта	-	Ставропольский край, г. Ставрополь, ул. Коломийцева, кадастровый номер 26:12:020105:334	определяется проектом
		схема территориального планирования Ставропольского края, утвержденная постановлением Правительства Ставропольского края от 05 апреля 2011 г.	инвестиционная площадка	площадь 243 269 кв. м Гринфилд, предложение по использованию площадки: размещение производственного объекта	-	Ставропольский край, г. Ставрополь, ул. Коломийцева, кадастровый номер 26:12:020105:335	определяется проектом

1	2	3	4	5	6	7	8
		№116-п схема территориального планирования Ставропольского края, утвержденная постановлением Правительства Ставропольского края от 05 апреля 2011 г. №116-п	инвестиционная площадка	площадь 36 204 кв. м Гринфилд, предложение по использованию площадки: строительство промышленных объектов (литер «А» - производственная база)	-	Ставропольский край, г. Ставрополь, ул. Достоевского, 56-а в квартале 209, кадастровый номер 26:12:031811:2	определяется проектом
22.	Инвестиционные площадки агропромышленный комплекс	схема территориального планирования Ставропольского края, утвержденная постановлением Правительства Ставропольского края от 05 апреля 2011 г. №116-п	инвестиционная площадка	площадь 66 366 кв. м строительство солнечной электростанции мощностью 15 МВт	-	Ставропольский край, г. Ставрополь, Старомарьевское шоссе, кадастровый номер 26:12:020201:107	определяется проектом
		схема территориального планирования Ставропольского края, утвержденная постановлением Правительства Ставропольского края от 05 апреля 2011 г. №116-п	инвестиционная площадка	площадь 73 490 кв. м строительство солнечной электростанции мощностью 15 МВт	-	Ставропольский край, г. Ставрополь, Старомарьевское шоссе, кадастровый номер 26:12:020201:109	определяется проектом
		схема территориального планирования Ставропольского края, утвержденная постановлением Правительства Ставропольского края	инвестиционная площадка	площадь 66 738 кв. м строительство солнечной электростанции мощностью 15 МВт	-	Ставропольский край, г. Ставрополь, Старомарьевское шоссе, кадастровый номер 26:12:020201:108	определяется проектом

1	2	3	4	5	6	7	8
		от 05 апреля 2011 г. №116-п					
		схема территориального планирования Ставропольского края, утвержденная постановлением Правительства Ставропольского края от 05 апреля 2011 г. №116-п	инвестиционная площадка	площадь 97 000 кв. м строительство солнечной электростанции мощностью 15 МВт	-	Ставропольский край, г. Ставрополь, Старомарьевское шоссе, кадастровый номер 26:12:020201:101	определяется проектом
23.	Инвестиционные площадки под жилищный фонд	схема территориального планирования Ставропольского края, утвержденная постановлением Правительства Ставропольского края от 05 апреля 2011 г. №116-п	инвестиционная площадка	площадь 38 756 кв. м предложение по использованию площадки: многоэтажная застройка	-	Ставропольский край, г. Ставрополь, ул. Доваторцев, кадастровый номер 26:12:011103:35	определяется проектом
		схема территориального планирования Ставропольского края, утвержденная постановлением Правительства Ставропольского края от 05 апреля 2011 г. №116-п	инвестиционная площадка	площадь 373 кв. м предложение по использованию площадки: для размещения предприятия бытового обслуживания населения (химчистка)	-	Ставропольский край, г. Ставрополь, ул. Ленина 436, кадастровый номер 26:12:010528:18	определяется проектом
		схема территориального планирования Ставропольского края, утвержденная постановлением Правительства	инвестиционная площадка	площадь 126 кв. м предложение по использованию площадки: для иных видов использования, характерных для	-	Ставропольский край, г. Ставрополь, пер. Баумана, кадастровый номер 26:12:030825:66	определяется проектом

1	2	3	4	5	6	7	8
		Ставропольского края от 05 апреля 2011 г. №116-п		населенных пунктов (объект обслуживания населения)			
24.	РИП «Северо-Западный» на территории города Ставрополя	схема территориального планирования Ставропольского края, утвержденная постановлением Правительства Ставропольского края от 05 апреля 2011 г. №116-п	-	наружные сети электроснабжения (строительство линий электропередачи и трансформаторной подстанции) мощность 6 МВт протяженность 853 м	первая очередь	Ставропольский край, г. Ставрополь, ул. Северный Обход	определяется проектом
		схема территориального планирования Ставропольского края, утвержденная постановлением Правительства Ставропольского края от 05 апреля 2011 г. №116-п	-	наружные сети водоснабжения мощность/пропускная способность 5 тыс. куб. м/сутки	первая очередь	Ставропольский край, г. Ставрополь, ул. Северный Обход, ул. Коломийцева	определяется проектом
25.	Формирование на базе производственных мощностей «Автоприцеп-Камаз» Ставропольского краевого индустриального парка «Мастер», ООО СКИП «Мастер»	схема территориального планирования Ставропольского края, утвержденная постановлением Правительства Ставропольского края от 05 апреля 2011 г. №116-п	-	ООО «Ставропольский краевой индустриальный парк «Мастер»	первая очередь	Ставропольский край, г. Ставрополь, просп. Кулакова, 18	определяется проектом

Таблица 4

Сведения

о видах, назначении и наименованиях объектов местного значения, планируемых для размещения на территории города Ставрополя, предусмотренных документами территориального планирования и документацией по планировке территории, подготовленной применительно к городу Ставрополю, программными документами местного уровня, их основные характеристики

№ п/п	Назначение объекта местного значения	Наименование программного документа	Наименование объекта	Краткая характеристика объекта	Срок реализации	Местоположение объекта/ функциональная зона	Зоны с особыми условиями использования территории
1	2	3	4	5	6	7	8
Объекты капитального строительства в области образования							
1.	Обеспечение функционирования системы общедоступного и бесплатного начального общего, основного общего, среднего (полного) общего образования	адресная инвестиционная программа города Ставрополя на 2023 год и плановый период 2024 и 2025 годов, утвержденная постановлением администрации города Ставрополя от 22.09.2022 № 2008	строительство объекта образования	строительство объекта общеобразовательной организации на 990 мест	первая очередь	Ставропольский край, г. Ставрополь, ул. Федеральная, 25.	отсутствует
		мероприятие, планируемое для исполнения в рамках программы комплексного развития социальной инфраструктуры города Ставрополя до 2030 года, утвержденной решением Ставропольской городской Думы от 28 июля 2021 г. № 582	строительство объекта образования	строительство среднего общеобразовательного учреждения на 1000 мест, 2023 год	первая очередь	Ставропольский край, г. Ставрополь, Юго-Западный планировочный район.	отсутствует
		мероприятие, планируемое для исполнения в рамках программы комплексного развития социальной инфраструктуры города Ставрополя до 2030 года, утвержденной решением	строительство объекта образования	строительство среднего общеобразовательного учреждения на 990 мест, 2024 год	расчетный срок	Ставропольский край, г. Ставрополь, Юго-Западный планировочный район (район ул. Рогожникова).	отсутствует

1	2	3	4	5	6	7	8
		Ставропольской городской Думы от 28 июля 2021 г. № 582					
		мероприятие, планируемое для исполнения в рамках программы комплексного развития социальной инфраструктуры города Ставрополя до 2030 года, утвержденной решением Ставропольской городской Думы от 28 июля 2021 г. № 582	строительство объекта образования	строительство среднего общеобразовательного учреждения на 990 мест в городе Ставрополе, 2024 год	расчетный срок	Ставропольский край, г. Ставрополь, Юго-Западный планировочный район.	отсутствует
		мероприятие, планируемое для исполнения в рамках программы комплексного развития социальной инфраструктуры города Ставрополя до 2030 года, утвержденной решением Ставропольской городской Думы от 28 июля 2021 г. № 582	строительство объекта образования	строительство среднего общеобразовательного учреждения на 990 мест в городе Ставрополе, 2024 год	расчетный срок	Ставропольский край, г. Ставрополь, Юго-Западный планировочный район.	отсутствует
		мероприятие, планируемое для исполнения в рамках программы комплексного развития социальной инфраструктуры города Ставрополя до 2030 года, утвержденной решением Ставропольской городской Думы от 28 июля 2021 г. № 582	строительство объекта образования	строительство среднего общеобразовательного учреждения на 900 мест в городе Ставрополе, 2025 год	расчетный срок	Ставропольский край, г. Ставрополь, в районе ул. 50 лет Победы.	отсутствует
		мероприятие, планируемое для исполнения в рамках программы комплексного развития социальной инфраструктуры города Ставрополя до 2030 года,	строительство объекта образования	строительство среднего общеобразовательного учреждения на 1000 мест в городе Ставрополе, 2026 - 2030 год	расчетный срок	Ставропольский край, г. Ставрополь	отсутствует

1	2	3	4	5	6	7	8
		утвержденной решением Ставропольской городской Думы от 28 июля 2021 г. № 582 № 2389					
		мероприятие, планируемое для исполнения в рамках программы комплексного развития социальной инфраструктуры города Ставрополя до 2030 года, утвержденной решением Ставропольской городской Думы от 28 июля 2021 г. № 582	строительство объекта образования	строительство среднего общеобразовательного учреждения в Северо-Восточном планировочном районе на 990 мест	расчетный срок	Ставропольский край, г. Ставрополь	отсутствует
		мероприятие, планируемое для исполнения в рамках программы комплексного развития социальной инфраструктуры города Ставрополя до 2030 года, утвержденной решением Ставропольской городской Думы от 28 июля 2021 г. № 582	строительство объекта образования	строительство среднего общеобразовательного учреждения в Центральном планировочном районе на 990 мест	расчетный срок	Ставропольский край, г. Ставрополь	отсутствует
		мероприятие, планируемое для исполнения в рамках программы комплексного развития социальной инфраструктуры города Ставрополя до 2030 года, утвержденной решением Ставропольской городской Думы от 28 июля 2021 г. № 582	строительство объекта образования	строительство среднего общеобразовательного учреждения в Юго-Восточном планировочном районе на 990 мест	расчетный срок	Ставропольский край, г. Ставрополь	отсутствует
		мероприятие, планируемое для включения в федеральные, региональные и местные программы	строительство объекта образования	строительство объекта общеобразовательной организации исходя из нормативной	расчетный срок	Ставропольский край, г. Ставрополь, Юго-Западный район.	отсутствует

1	2	3	4	5	6	7	8
				потребности			
		муниципальная программа «Развитие образования в городе Ставрополе», утвержденная постановлением администрации города Ставрополя от 08.11.2022 № 2389	строительство объекта образования	строительство средней общеобразовательной школы на 2970 мест с пристройкой коррекционной школы на 540 мест, 2027 – 2028 год	первая очередь	Ставропольский край, г. Ставрополь, Промышленный район	отсутствует
		муниципальная программа «Развитие образования в городе Ставрополе», утвержденная постановлением администрации города Ставрополя от 08.11.2022 № 2389	строительство объекта образования	строительство средней общеобразовательной школы на 825 мест, 2023 – 2024 год	первая очередь	Ставропольский край, г. Ставрополь, ул. Чапаева.	отсутствует
		муниципальная программа «Развитие образования в городе Ставрополе», утвержденная постановлением администрации города Ставрополя от 08.11.2022 № 2389	строительство объекта образования	строительство муниципального образовательного учреждения средней общеобразовательной школы на 1550 мест, 2023 – 2024 год	первая очередь	Ставропольский край, г. Ставрополь, ул. Алексея Яковлева, 2	отсутствует
		мероприятие, планируемое для включения в федеральные, региональные и местные программы	строительство объекта образования	строительство 8 объектов общеобразовательных организаций исходя из нормативной потребности, 2023–2028 годы	расчетный срок	Ставропольский край, г. Ставрополь.	отсутствует
		мероприятие, планируемое для включения в федеральные, региональные и местные программы	строительство объекта образования	строительство 8 объектов общеобразовательных организаций исходя из нормативной потребности, 2028–2033 годы	расчетный срок	Ставропольский край, г. Ставрополь.	отсутствует

1	2	3	4	5	6	7	8
		мероприятие, планируемое для включения в федеральные, региональные и местные программы	строительство объекта образования	строительство 4 объектов общеобразовательных организаций исходя из нормативной потребности, 2038 год – градостроительная перспектива	расчетный срок	Ставропольский край, г. Ставрополь.	отсутствует
2.	Обеспечение предоставления общедоступного и бесплатного дошкольного образования	мероприятие, планируемое для исполнения в рамках программы комплексного развития социальной инфраструктуры города Ставрополя до 2030 года, утвержденной решением Ставропольской городской Думы от 28 июля 2021 г. № 582	строительство объекта образования	строительство объекта дошкольной образовательной организации на 220 мест, площадь земельного участка 7 700 кв. м, 2025 год	первая очередь	Ставропольский край, г. Ставрополь. Юго-Западный планировочный район.	отсутствует
мероприятие, планируемое для исполнения в рамках программы комплексного развития социальной инфраструктуры города Ставрополя до 2030 года, утвержденной решением Ставропольской городской Думы от 28 июля 2021 г. № 582		строительство объекта образования	строительство объекта дошкольной образовательной организации на 220 мест, площадь земельного участка 7 700 кв. м, 2025 год	первая очередь	Ставропольский край, г. Ставрополь, Юго-Западный планировочный район	отсутствует	
мероприятие, планируемое для исполнения в рамках программы комплексного развития социальной инфраструктуры города Ставрополя до 2030 года, утвержденной решением Ставропольской городской Думы от 28 июля 2021 г. № 582		строительство объекта образования	строительство объекта дошкольной образовательной организации на 220 мест, площадь земельного участка 7 700 кв. м, 2026 – 2030 год	первая очередь	Ставропольский край, г. Ставрополь, Юго-Западный планировочный район.	отсутствует	

1	2	3	4	5	6	7	8
		мероприятие, планируемое для исполнения в рамках программы комплексного развития социальной инфраструктуры города Ставрополя до 2030 года, утвержденной решением Ставропольской городской Думы от 28 июля 2021 г. № 582	строительство объекта образования	строительство объекта дошкольной образовательной организации на 220 мест, площадь земельного участка 7 700 кв. м, 2026 – 2030 год	расчетный срок	Ставропольский край, г. Ставрополь, Юго-Западный планировочный район.	отсутствует
		мероприятие, планируемое для исполнения в рамках программы комплексного развития социальной инфраструктуры города Ставрополя до 2030 года, утвержденной решением Ставропольской городской Думы от 28 июля 2021 г. № 582	строительство объекта образования	строительство объекта дошкольной образовательной организации на 220 мест, площадь земельного участка 7 700 кв. м, 2026 – 2030 год	расчетный срок	Ставропольский край, г. Ставрополь, Юго-Западный планировочный район.	отсутствует
		мероприятие, планируемое для исполнения в рамках программы комплексного развития социальной инфраструктуры города Ставрополя до 2030 года, утвержденной решением Ставропольской городской Думы от 28 июля 2021 г. № 582	строительство объекта образования	строительство объекта дошкольной образовательной организации на 220 мест, площадь земельного участка 7 700 кв. м, 2026 – 2030 год	расчетный срок	Ставропольский край, г. Ставрополь, Юго-Западный планировочный район.	отсутствует
		мероприятие, планируемое для исполнения в рамках программы комплексного развития социальной инфраструктуры города Ставрополя до 2030 года, утвержденной решением Ставропольской городской Думы	строительство объекта образования	строительство объекта дошкольной образовательной организации на 220 мест, площадь земельного участка 7 700 кв. м, 2026 – 2030 год	расчетный срок	Ставропольский край, г. Ставрополь, Юго-Западный планировочный район.	отсутствует

1	2	3	4	5	6	7	8
		от 28 июля 2021 г. № 582					
		мероприятие, планируемое для исполнения в рамках программы комплексного развития социальной инфраструктуры города Ставрополя до 2030 года, утвержденной решением Ставропольской городской Думы от 28 июля 2021 г. № 582	строительство объекта образования	строительство объекта дошкольной образовательной организации на 220 мест, площадь земельного участка 7 700 кв. м, 2026 – 2030 год	расчетный срок	Ставропольский край, г. Ставрополь, Юго-Западный планировочный район.	отсутствует
		мероприятие, планируемое для исполнения в рамках программы комплексного развития социальной инфраструктуры города Ставрополя до 2030 года, утвержденной решением Ставропольской городской Думы от 28 июля 2021 г. № 582	строительство объекта образования	строительство объекта дошкольной образовательной организации на 220 мест, площадь земельного участка 7 700 кв. м, 2026 – 2030 год	расчетный срок	Ставропольский край, г. Ставрополь, Юго-Западный планировочный район.	отсутствует
		мероприятие, планируемое для исполнения в рамках программы комплексного развития социальной инфраструктуры города Ставрополя до 2030 года, утвержденной решением Ставропольской городской Думы от 28 июля 2021 г. № 582	строительство объекта образования	строительство объекта дошкольной образовательной организации на 220 мест, площадь земельного участка 7 700 кв.м, 2026 – 2030 год	расчетный срок	Ставропольский край, г. Ставрополь, Юго-Западный планировочный район.	отсутствует

1	2	3	4	5	6	7	8
		муниципальная программа «Развитие образования в городе Ставрополе», утвержденная постановлением администрации города Ставрополя от 08.11.2022 № 2389	строительство объекта образования	строительство дошкольного образовательного учреждения на 300 мест в районе пересечения просп. Российского с ул. Тухачевского, 2023 год	первая очередь	Ставропольский край, г. Ставрополь, в районе пересечения просп. Российского с ул. Тухачевского	отсутствует
		муниципальная программа «Развитие образования в городе Ставрополе», утвержденная постановлением администрации города Ставрополя от 08.11.2022 № 2389	строительство объекта образования	строительство дошкольного образовательного учреждения на 270 мест, 2026 год	первая очередь	Ставропольский край, г. Ставрополь, ул. Якова Андрюшина	отсутствует
		муниципальная программа «Развитие образования в городе Ставрополе», утвержденная постановлением администрации города Ставрополя от 08.11.2022 № 2389	строительство объекта образования	строительство дошкольного образовательного учреждения на 300 мест, 2023 год	первая очередь	Ставропольский край, г. Ставрополь, ул. Алексея Яковлева	отсутствует
		мероприятие, планируемое для включения в федеральные, региональные и местные программы	строительство объектов образования	строительство 6 объектов дошкольных образовательных организаций исходя из нормативной потребности, 2028–2033 годы	расчетный срок	Ставропольский край, г. Ставрополь, Юго-Западный планировочный район.	отсутствует
		мероприятие, планируемое для включения в федеральные, региональные и местные программы	строительство объекта образования	строительство объекта дошкольной образовательной организации исходя из нормативной потребности	расчетный срок	Ставропольский край, г. Ставрополь, Юго-Западный планировочный район (район ул. Рогожникова)	отсутствует
		мероприятие, планируемое для включения в	строительство объектов образования	строительство 8 объектов дошкольных	расчетный срок	Ставропольский край, г. Ставрополь,	отсутствует

1	2	3	4	5	6	7	8
		федеральные, региональные и местные программы		образовательных организаций исходя из нормативной потребности, 2033–2038 годы		Юго-Западный планировочный район	
		мероприятие, планируемое для включения в федеральные, региональные и местные программы	строительство объектов образования	7 объектов дошкольных образовательных организаций исходя из нормативной потребности, 2038 год – градостроительная перспектива	расчетный срок	Ставропольский край, г. Ставрополь.	отсутствует
3.	Обеспечение бесплатного начального общего, основного общего, среднего (полного) общего образования	мероприятие, планируемое для включения в федеральные, региональные и местные программы	строительство объектов образования	строительство 3 объектов общеобразовательных организаций исходя из нормативной потребности	расчетный срок	Ставропольский край, г. Ставрополь, Юго-Западный планировочный район	отсутствует
		мероприятие, планируемое для включения в федеральные, региональные и местные программы	строительство объектов образования	строительство 4 объектов общеобразовательных организаций исходя из нормативной потребности, 2018–2023 годы	первая очередь	Ставропольский край, г. Ставрополь	отсутствует
4.	Образовательная организация высшего образования	мероприятие, планируемое для включения в федеральные, региональные и местные программы	строительство плавательного бассейна на территории Федерального государственного автономного образовательного учреждения высшего профессионального образования «Северо-Кавказский федеральный	общая площадь объекта 3 785 кв. м, мощность 40 чел./смена	расчетный срок	Ставропольский край, г. Ставрополь	отсутствует

1	2	3	4	5	6	7	8
			университет»				
Объекты капитального строительства в области здравоохранения							
5.	Объекты повседневного и периодического использования в части предоставления медицинских услуг	инициативное предложение	строительство объекта здравоохранения	строительство лечебно-диагностического корпуса государственного бюджетного учреждения здравоохранения Ставропольского края «Краевой клинический кардиологический диспансер»	расчетный срок	Ставропольский край, г. Ставрополь. «Зона специализированной общественной застройки»	отсутствует
		инициативное предложение	строительство объекта здравоохранения	строительство больничного учреждения общей мощностью 1200 коек	расчетный срок	Ставропольский край, г. Ставрополь, Юго-Западный планировочный район. «Зона специализированной общественной застройки»	отсутствует
		инициативное предложение	строительство объекта здравоохранения	строительство больничного учреждения общей мощностью 600 коек	первая очередь	Ставропольский край, г. Ставрополь, Юго-Восточный планировочный район. «Зона специализированной общественной застройки»	отсутствует
		инициативное предложение	строительство объектов здравоохранения	строительство 4 амбулаторно-поликлинических учреждений общей мощностью 1957 посещений в смену	расчетный срок	Ставропольский край, г. Ставрополь, Юго-Западный планировочный район. «Зона специализированной общественной застройки»	отсутствует

1	2	3	4	5	6	7	8
		инициативное предложение	строительство объектов здравоохранения	строительство амбулаторно-поликлинического учреждения общей мощностью 410 посещений в смену	расчетный срок	Ставропольский край, г. Ставрополь, Центральный планировочный район. «Зона специализированной общественной застройки»	отсутствует
		инициативное предложение	строительство объекта здравоохранения	строительство амбулаторно-поликлинического учреждения общей мощностью 520 посещений в смену	первая очередь	Ставропольский край, г. Ставрополь, Юго-Восточный планировочный район. «Зона специализированной общественной застройки»	отсутствует
Объекты капитального строительства в области развития агропромышленного комплекса							
6.	Объект капитального строительства в области агропромышленного комплекса	инициативное предложение	организация промышленного производства и переработки козьего молока, содержащего человеческий лактоферин	в соответствии с проектной документацией	расчетный срок	Ставропольский край, г. Ставрополь. «Производственная зона»	санитарно-защитная зона
		инициативное предложение	производство питательных сред для микроорганизмов на основе переработки эмбрионов домашних птиц и молок лососевых рыб	в соответствии с проектной документацией	расчетный срок	Ставропольский край, г. Ставрополь. «Производственная зона»	санитарно-защитная зона
Объекты капитального строительства в области спорта и физической культуры							
7.	Объекты физической культуры и массового спорта, проведение физкультурно-оздоровительных и	мероприятие, планируемое для включения в федеральные, региональные и местные программы	строительство спортивного объекта	строительство универсального спортивного физкультурно-оздоровительного комплекса (стадион, ледовый дворец,	расчетный срок	Ставропольский край, г. Ставрополь, Юго-Западный планировочный район.	отсутствует

1	2	3	4	5	6	7	8
	спортивных мероприятий местного значения			спортивная арена, спортивно-тренажерные залы) общей площадью 36 360 кв. м			
		мероприятие, планируемое для включения в федеральные, региональные и местные программы	строительство спортивного объекта	строительство теннисного корта	расчетный срок	Ставропольский край, г. Ставрополь, Юго-Западный планировочный район.	отсутствует
		мероприятие, планируемое для включения в федеральные, региональные и местные программы	строительство спортивных объектов	строительство плоскостных сооружений, спортивно-тренажерных залов, крытого бассейна	расчетный срок	Ставропольский край, г. Ставрополь, Юго-Западный планировочный район.	отсутствует
		мероприятие, планируемое для включения в федеральные, региональные и местные программы	строительство спортивных объектов	строительство спортивных и детских площадок в жилых микрорайонах	расчетный срок	Ставропольский край, г. Ставрополь, Юго-Западный планировочный район.	отсутствует
		в соответствии с данными комитета физической культуры и спорта администрации города Ставрополя	многофункциональный спортивный комплекс «Академия спорта»	для развития таких видов спорта, как греко-римская борьба, бокс, рукопашный бой и другие виды единоборств, а также игровые виды спорта: футбол, волейбол, гандбол	расчетный срок	Ставропольский край, г. Ставрополь.	отсутствует
Объекты капитального строительства в области культуры и искусства							
8.	Объект капитального строительства в области культуры	в соответствии с данными комитета культуры и молодежной политики администрации города Ставрополя	строительство пристройки и надстройки третьего этажа к зданию МБОУ ДОД ДШИ № 4 (ул. Пирогова, 64-а)	-	первая очередь	Ставропольский край, г. Ставрополь, Юго-Западный планировочный район общественной застройки»	отсутствует
		в соответствии с данными комитета культуры и	строительство многофункциональных	-	расчетный срок	Ставропольский край, г. Ставрополь.	отсутствует

1	2	3	4	5	6	7	8
		молодежной политики администрации города Ставрополя	(модельных) культурно-досуговых объектов, объединяющих клуб, библиотеку, галерею, детскую школу искусств, в новых микрорайонах города Ставрополя				
		инициативное предложение	строительство цирка	в соответствии с проектной документацией	расчетный срок	Ставропольский край, г. Ставрополь. «Зона специализированной общественной застройки»	отсутствует
Объекты капитального строительства в области ГО и ЧС							
9.	Обеспечение соблюдения требований своевременного прибытия подразделений пожарной охраны	инициативное предложение	строительство пожарного депо	общая площадь 1,4 га. 3-4 ед. машин	первая очередь	Ставропольский край, г. Ставрополь, Юго-Западный планировочный район	отсутствует
Объекты капитального строительства в области транспорта							
10.	Повышение средней скорости движения транспортного потока на территории города Ставрополя	мероприятие, планируемое для включения в федеральные, региональные и местные программы	строительство (реконструкция) объекта транспортной инфраструктуры	реконструкция ул. 45 Параллель	первая очередь	Ставропольский край, г. Ставрополь. Юго-Западный планировочный район	придорожные полосы автомобильных дорог
		адресная инвестиционная программа города Ставрополя	реконструкция участка ул. Пирогова от разворотного круга по ул. Пирогова до ул. Доваторцев	1 163 м	расчетный срок	Ставропольский край, г. Ставрополь	придорожные полосы автомобильных дорог
		инициативное предложение	реконструкция ул. Рогожникова от ул. Западный Обход до ул. 45 Параллель	2 400 м	расчетный срок	Ставропольский край, г. Ставрополь	придорожные полосы автомобильных дорог

1	2	3	4	5	6	7	8
		инициативное предложение	строительство участка просп. Российский от ул. Перспективной до ул. 45 Параллель в городе Ставрополе	820 м	расчетный срок	Ставропольский край, г. Ставрополь	придорожные полосы автомобильных дорог
		инициативное предложение	реконструкция участка ул. Перспективной от ул. Пирогова до ул. Рогожникова и строительство участка ул. Перспективной от ул. Рогожникова до просп. Российского	1 700 м	расчетный срок	Ставропольский край, г. Ставрополь	придорожные полосы автомобильных дорог
		инициативное предложение	строительство участка автомобильной дороги ул. Тухачевского от просп. Российский до проектируемой улицы в районе СТ«Мелиоратор-3»	1 300 м	расчетный срок	Ставропольский край, г. Ставрополь	придорожные полосы автомобильных дорог
		инициативное предложение	реконструкция ул. Ленина на участке от ул. Л. Толстого до ул. Артема в городе Ставрополе	1 200 м	расчетный срок	Ставропольский край, г. Ставрополь	придорожные полосы автомобильных дорог
		инициативное предложение	реконструкция участка ул. 45 Параллель от ул. Пирогова до ул. Рогожникова и строительство участка ул. 45 Параллель от ул. Рогожникова до просп. Российский	2 100 м	расчетный срок	Ставропольский край, г. Ставрополь	придорожные полосы автомобильных дорог

1	2	3	4	5	6	7	8
		инициативное предложение	реконструкция участка ул. Ленина от ул. Западный Обход до ул. Индустриальной	780 м	расчетный срок	Ставропольский край, г. Ставрополь	придорожные полосы автомобильных дорог
		инициативное предложение	строительство участка автомобильной дороги от ул. 1 Промышленная до ул. 2 Промышленная	1 200 м	расчетный срок	Ставропольский край, г. Ставрополь	придорожные полосы автомобильных дорог
		мероприятие, планируемое для включения в федеральные, региональные и местные программы	строительство (реконструкция) объекта транспортной инфраструктуры	строительство продления ул. Пирогова от пер. Пращского до ул. Доваторцев, 2018–2030 годы	расчетный срок	Ставропольский край, г. Ставрополь, Юго-Западный планировочный район	придорожные полосы автомобильных дорог
		инициативное предложение	строительство участка ул. Серова от ул. Мимоз до автомобильной дороги Восточный Обход	3 600 м	расчетный срок	Ставропольский край, г. Ставрополь	придорожные полосы автомобильных дорог
		инициативное предложение	строительство участка автомобильной дороги от ул. 2 Промышленной до ул. 3 Промышленной	580 м	расчетный срок	Ставропольский край, г. Ставрополь	придорожные полосы автомобильных дорог
		инициативное предложение	строительство участка автомобильной дороги от ул. 3 Промышленной до ул. 4 Промышленной	930 м	расчетный срок	Ставропольский край, г. Ставрополь	придорожные полосы автомобильных дорог
		инициативное предложение	строительство участка автомобильной дороги от ул. 4 Промышленной до ул. 6 Промышленной	1 620 м	расчетный срок	Ставропольский край, г. Ставрополь	придорожные полосы автомобильных дорог
		инициативное предложение	строительство участка автомобильной дороги	2 500 м	расчетный срок	Ставропольский край, г. Ставрополь	придорожные полосы

1	2	3	4	5	6	7	8
			от ул. 6 Промышленной до ул. Коломийцева				автомобильных дорог
		инициативное предложение	строительство участка автомобильной дороги ул. Баумана до ул. Восточный Обход с строительством мостового сооружения через ручей Волчий	3 050 м	расчетный срок	Ставропольский край, г. Ставрополь	придорожные полосы автомобильных дорог
		инициативное предложение	строительство участка автомобильной дороги ул. 45 Параллель от просп. Российский до автомобильной дороги Ставрополь – Тоннельный – Барсуковская	6 100 м	расчетный срок	Ставропольский край, г. Ставрополь	придорожные полосы автомобильных дорог
		инициативное предложение	строительство участка автомобильной дороги ул. Перспективная от просп. Российский до проектируемой улицы в районе СТ «Мелиоратор-3»	1 400 м	расчетный срок	Ставропольский край, г. Ставрополь	придорожные полосы автомобильных дорог
		инициативное предложение	строительство участка автомобильной дороги ул. Перспективная от просп. Российский до автомобильной дороги Ставрополь – Тоннельный – Барсуковская	3 600 м	расчетный срок	Ставропольский край, г. Ставрополь	придорожные полосы автомобильных дорог
		инициативное предложение	строительство участка автомобильной дороги от бул. Зеленая Роща до ул. Бройлерной г. Михайловска	3 550 м	расчетный срок	Ставропольский край, г. Ставрополь	придорожные полосы автомобильных дорог

1	2	3	4	5	6	7	8
		инициативное предложение	строительство участка автомобильной дороги от ул. Ракитной до ул. Мимоз со строительством мостового сооружения через реку Мутнянка	610 м	расчетный срок	Ставропольский край, г. Ставрополь	придорожные полосы автомобильных дорог
		инициативное предложение	строительство участка автомобильной дороги от пр. Володарского до ул. Химреактив-1 со строительством мостового сооружения через ручей Волчий	3 550 м	расчетный срок	Ставропольский край, г. Ставрополь	придорожные полосы автомобильных дорог
		инициативное предложение	строительство участка автомобильной дороги от ул. Доваторцев до ул. Советской Армии	2 000 м	расчетный срок	Ставропольский край, г. Ставрополь	придорожные полосы автомобильных дорог
		программа мероприятий по совершенствованию организации дорожного движения с учетом развития улично-дорожной сети города Ставрополя	организация выделенных полос городского пассажирского транспорта	организация выделенных полос по улицам Ленина, Мира, Доваторцев, Гризодубовой, проспекту Кулакова	расчетный срок	Ставропольский край, г. Ставрополь	придорожные полосы автомобильных дорог
11.	Реконструкция улиц в соответствии с параметрами соответствующей категории улиц и дорог	мероприятие, планируемое для включения в федеральные, региональные и местные программы	строительство (реконструкция) объекта транспортной инфраструктуры	реконструкция улиц в соответствии с параметрами соответствующей категории улиц и дорог по ул. Ленина (от ул. Л. Толстого до ул. Маяковского), 2018–2030 годы	расчетный срок	Ставропольский край, г. Ставрополь, Центральный планировочный район	придорожные полосы автомобильных дорог
		мероприятие, планируемое для включения в федеральные, региональные и местные программы	строительство (реконструкция) объекта транспортной инфраструктуры	реконструкция улиц в соответствии с параметрами соответствующей категории улиц и дорог по просп. Кулакова	расчетный срок	Ставропольский край, г. Ставрополь, Северо-Западный планировочный район	придорожные полосы автомобильных дорог

1	2	3	4	5	6	7	8
				(от ул. Октябрьской до ул. Колумийцева), 2018–2030 годы			
		мероприятие, планируемое для включения в федеральные, региональные и местные программы	строительство (реконструкция) объекта транспортной инфраструктуры	реконструкция улиц в соответствии с параметрами соответствующей категории улиц и дорог по ул. Тухачевского на участке от ул. Доваторцев до ул. Рогожникова	расчетный срок	Ставропольский край, г. Ставрополь, Юго-Западный планировочный район	придорожные полосы автомобильных дорог
12.	Строительство парковочных карманов для автотранспорта на улицах, по которым проложены маршруты городского пассажирского транспорта	мероприятие, планируемое для включения в федеральные, региональные и местные программы	строительство (реконструкция) объекта транспортной инфраструктуры	строительство парковочных карманов для автотранспорта, 2018–2030 годы	расчетный срок	Ставропольский край, г. Ставрополь. «Зона транспортной инфраструктуры»	придорожная полоса, полоса отвода
13.	Строительство открытых парковок для хранения автомобилей на существующих свободных территориях центральной части города Ставрополя, а также в районах многоэтажной жилой застройки	мероприятие, планируемое для включения в федеральные, региональные и местные программы	строительство (реконструкция) объекта транспортной инфраструктуры	строительство открытых парковок для хранения автомобилей, 2018–2030 годы	расчетный срок	Ставропольский край, г. Ставрополь. «Зона транспортной инфраструктуры»	придорожная полоса, полоса отвода
14.	Строительство перехватывающих парковок на участках улично-дорожной сети	мероприятие, планируемое для включения в федеральные, региональные и местные программы	строительство (реконструкция) объекта транспортной инфраструктуры	строительство перехватывающих парковок на участках улично-дорожной сети: пр. Чапаевский –	первая очередь	Ставропольский край, г. Ставрополь, Северо-Восточный планировочный район, Северо-Западный планировочный район.	придорожная полоса, полоса отвода

1	2	3	4	5	6	7	8
				ул. Чапаевская; Старомарьевское ш., ба; просп. Кулакова; ул. 5-я Промышленная; ул. Доваторцев – Автостанция №1 «Южная»		«Зона транспортной инфраструктуры»	
15.	Строительство многоуровневых паркингов в жилых районах и в центральной части города Ставрополя с эксплуатацией на платной основе	мероприятие, планируемое для включения в федеральные, региональные и местные программы	строительство (реконструкция) объекта транспортной инфраструктуры	строительство многоуровневых паркингов, 2016–2030 годы	расчетный срок	Ставропольский край, г. Ставрополь. «Зона транспортной инфраструктуры	придорожная полоса, полоса отвода
16.	Ремонт внутриквартальных территорий, дорог, тротуаров Ленинского района города Ставрополя	в соответствии с данными администрации Ленинского района	внутриквартальная территория	ул. Ленина, 289 – ул. М. Морозова, 66	первая очередь	Ставропольский край, г. Ставрополь, Ленинский район. Зона транспортной инфраструктуры	в соответствии с проектной документацией
			внутриквартальная территория	пер. Пожарского (от ул. Серова до № 39)	первая очередь	Ставропольский край, г. Ставрополь, Ленинский район. «Зона транспортной инфраструктуры»	в соответствии с проектной документацией
			внутриквартальная территория	пер. Тюленина	первая очередь	Ставропольский край, г. Ставрополь, Ленинский район. «Зона транспортной инфраструктуры»	в соответствии с проектной документацией
			внутриквартальная территория	пер. Гофицкого	первая очередь	Ставропольский край, г. Ставрополь, Ленинский район. «Зона транспортной инфраструктуры	в соответствии с проектной документацией
			внутриквартальная территория	ул. Осипенко (от № 146 до ул. Серова)	первая очередь	Ставропольский край, г. Ставрополь, Ленинский район. «Зона транспортной	в соответствии с проектной документацией

1	2	3	4	5	6	7	8
						инфраструктуры»	
17.	Ямочный ремонт внутриквартальных территорий, дорог, тротуаров Промышленного района города Ставрополя	в соответствии с данными администрации Промышленного района	внутриквартальная территория	ул. Мира, 356	первая очередь	Ставропольский край, г. Ставрополь. «Зона транспортной инфраструктуры»	в соответствии с проектной документацией
			внутриквартальная территория	ул. Ленина, 412	первая очередь	Ставропольский край, г. Ставрополь. «Зона транспортной инфраструктуры»	в соответствии с проектной документацией
			внутриквартальная территория	подъезд к школе № 7 по просп. Кулакова, 23	первая очередь	Ставропольский край, г. Ставрополь. «Зона транспортной инфраструктуры»	в соответствии с проектной документацией
			внутриквартальная территория	просп. Юности, 36-40	первая очередь	Ставропольский край, г. Ставрополь. «Зона транспортной инфраструктуры»	в соответствии с проектной документацией
			внутриквартальная территория	просп. Кулакова, 29А	первая очередь	Ставропольский край, г. Ставрополь. «Зона транспортной инфраструктуры»	в соответствии с проектной документацией
			внутриквартальная территория	ул. Бруснева, 13 - пер. Буйнакского, 6	первая очередь	Ставропольский край, г. Ставрополь. «Зона транспортной инфраструктуры»	в соответствии с проектной документацией
			внутриквартальная территория	ул. Лермонтова, 295а	первая очередь	Ставропольский край, г. Ставрополь. «Зона транспортной инфраструктуры»	в соответствии с проектной документацией
			внутриквартальная территория	ул. Ленина, 328/11	первая очередь	Ставропольский край, г. Ставрополь. «Зона транспортной инфраструктуры»	в соответствии с проектной документацией
			внутриквартальная территория	ул. Ленина, 401-409	первая очередь	Ставропольский край, г. Ставрополь. «Зона транспортной инфраструктуры»	в соответствии с проектной документацией

1	2	3	4	5	6	7	8
						инфраструктуры»	
			внутриквартальная территория	ул. Доваторцев, 44/2	первая очередь	Ставропольский край, г. Ставрополь. «Зона транспортной инфраструктуры»	в соответствии с проектной документацией
			внутриквартальная территория	ул. 45 Параллель, 26, 20, 10Б, 10А	первая очередь	Ставропольский край, г. Ставрополь. «Зона транспортной инфраструктуры»	в соответствии с проектной документацией
			внутриквартальная территория	ул. Пирогова, 38/1, 40/1	первая очередь	Ставропольский край, г. Ставрополь. «Зона транспортной инфраструктуры»	в соответствии с проектной документацией
			внутриквартальная территория	ул. Мира, 358	первая очередь	Ставропольский край, г. Ставрополь. «Зона транспортной инфраструктуры»	в соответствии с проектной документацией
			внутриквартальная территория	ул. Пирогова, 24, 28, 30	первая очередь	Ставропольский край, г. Ставрополь. «Зона транспортной инфраструктуры»	в соответствии с проектной документацией
			внутриквартальная территория	ул. Доваторцев, 50/1	первая очередь	Ставропольский край, г. Ставрополь. «Зона транспортной инфраструктуры»	в соответствии с проектной документацией
			внутриквартальная территория	ул. Ленина, 397/1	первая очередь	Ставропольский край, г. Ставрополь. «Зона транспортной инфраструктуры»	в соответствии с проектной документацией
			внутриквартальная территория	ул. Шпаковская, 82/1	первая очередь	Ставропольский край, г. Ставрополь. «Зона транспортной инфраструктуры»	в соответствии с проектной документацией
18.	Обеспечение транспортной доступности в	инициативное предложение	ремонт подъездных автомобильных дорог общего пользования	2020–2025 годы	первая очередь	Ставропольский край, г. Ставрополь	придорожные полосы автомобильных

1	2	3	4	5	6	7	8
	садоводческие, огороднические и дачные некоммерческие объединения граждан		местного значения к садоводческим и огородническим некоммерческим организациям, расположенным на территории города Ставрополя, а также организации новых городских автобусных маршрутов, организации и оборудования остановок				дорог
19.	Строительство многоуровневых автомобильных развязок в городе Ставрополе на пересечении улиц	инициативное предложение	ул. Ленина-ул. Лермонтова-просп. Кулакова	75 000 кв. м	расчетный срок	Ставропольский край, г. Ставрополь. «Зона транспортной инфраструктуры»	придорожные полосы автомобильных дорог
		инициативное предложение	ул. Восточный Обход-продолжение ул. Магистральной (п. Демино)	50 000 кв. м	расчетный срок	Ставропольский край, г. Ставрополь, 2 750 м от развязки в одном уровне «Деминский круг», в районе ДНТ «Домостроитель». «Зона транспортной инфраструктуры»	в соответствии с проектной документацией
		инициативное предложение	ул. Северный Обход-просп. Кулакова-ул. Батайская	140 000 кв. м	расчетный срок	Ставропольский край, г. Ставрополь. «Зона транспортной инфраструктуры»	в соответствии с проектной документацией
20.	Строительство автомобильных развязок в одном уровне в городе	инициативное предложение	ул. Доваторцев-ул. Пирогова	21 000 кв. м	расчетный срок	Ставропольский край, г. Ставрополь. «Зона транспортной инфраструктуры»	в соответствии с проектной документацией

1	2	3	4	5	6	7	8
	Ставрополе на пересечении улиц		ул. Западный Обход-просп. Российский	35 000 кв. м	расчетный срок	Ставропольский край, г. Ставрополь. «Зона транспортной инфраструктуры»	в соответствии с проектной документацией
			продолжение просп. Российский-продолжение ул. 45 Параллель	10 800 кв. м	расчетный срок	Ставропольский край, г. Ставрополь. «Зона транспортной инфраструктуры»	в соответствии с проектной документацией
			продолжение ул. 45 Параллель-проектируемая улица	6 000 кв. м	расчетный срок	Ставропольский край, г. Ставрополь, в районе ул. Садовой. «Зона транспортной инфраструктуры»	в соответствии с проектной документацией
			продолжение ул. Тухачевского-проектируемая улица	12 400 кв. м	расчетный срок	Ставропольский край, г. Ставрополь, в районе СТ «Мелиоратор-3». «Зона транспортной инфраструктуры»	в соответствии с проектной документацией
			ул. Коломийцева-проектируемая дорога	9 200 кв. м	расчетный срок	Ставропольский край, г. Ставрополь. «Зона транспортной инфраструктуры»	в соответствии с проектной документацией
21.	Реконструкция автомобильных развязок в одном уровне в городе Ставрополе на пересечении улиц	инициативное предложение	ул. Западный Обход-ул. Ленина	7 500 кв. м	расчетный срок	Ставропольский край, г. Ставрополь. «Зона транспортной инфраструктуры»	в соответствии с проектной документацией
22.	Улучшение качества автомобильных дорог и их транспортно-эксплуатационных показателей, повышение пропускной способности	инициативное предложение	строительство остановочных павильонов и новых светофорных объектов на перекрестках города Ставрополя, внедрение автоматизированной системы управления дорожным движением с установкой новых	ежегодно не менее 3 светофорных объектов, не менее 20 остановочных павильонов	первая очередь	Ставропольский край, г. Ставрополь. «Зона транспортной инфраструктуры»	отсутствуют

1	2	3	4	5	6	7	8
	автомобильных дорог, уровня безопасности участников дорожного движения, ликвидация транспортных заторов		технических средств организации дорожного движения (далее – ТСОД) на улицах города Ставрополя, обеспечение видимости ТСОД, устройство пешеходных ограждений				
Объекты капитального строительства в области развития рекреации и отдыха							
23.	Работы по благоустройству сквера	в соответствии с данными администрации Промышленного района	сквер в районе дома № 73/2	ул. 50 лет ВЛКСМ	первая очередь	Ставропольский край, г. Ставрополь, Промышленный район. «Зона озелененных территорий общего пользования (лесопарки, парки, сады, скверы, бульвары, городские леса)»	отсутствует
24.	Формирование комфортной городской среды для проживания и ведения бизнеса	инициативное предложение	создание ландшафтно-рекреационных зон в городских лесах и парках, урочищах Таманская Лесная Дача, Русская Лесная Дача, Мамайская Лесная Дача (создание условий для активного отдыха жителей города Ставрополя, организация пешеходных, велосипедных, конных маршрутов, мест для занятия спортом, в том числе альпинизмом, скалолазанием, экстремальным велосипедом)	создание ландшафтно-рекреационных зон 28,5 га	расчетный срок	Ставропольский край, г. Ставрополь. «Зона озелененных территорий общего пользования (лесопарки, парки, сады, скверы, бульвары, городские леса)»	отсутствует

1	2	3	4	5	6	7	8
25.	Сохранение исторического, культурного наследия и природного ландшафта города Ставрополя	инициативное предложение	формирование городских площадей как публичных пространств, мест массового пребывания граждан	площадь территории, сформированная и отведенная под публичные пространства для мест массового пребывания граждан не менее 3 га ежегодно	расчетный срок	Ставропольский край, г. Ставрополь. «Зона исторической смешанной застройки», «Зона специализированной общественной застройки», «Зона озелененных территорий общего пользования (лесопарки, парки, сады, скверы, бульвары, городские леса)», «Зона объектов улично-дорожной сети»	отсутствует
		инициативное предложение	формирование исторического центра города Ставрополя, воссоздание исторического облика улиц (просп. Октябрьской Революции, территории парка культуры и отдыха «Центральный», бул. Ермолова с пешеходной зоной, ул. Булкина, ул. Советская, ул. Дзержинского) и отдельных объектов культурного наследия	территория, сформированная под исторический центр города Ставрополя 216 га	расчетный срок	Ставропольский край, г. Ставрополь. «Зона исторической смешанной застройки», «Зона специализированной общественной застройки», «Зона озелененных территорий общего пользования (лесопарки, парки, сады, скверы, бульвары, городские леса)», «Зона объектов улично-дорожной сети»	отсутствует
		инициативное предложение	благоустройство пешеходной зоны 53 квартала г. Ставрополя как элемента исторического и общественного центра	площадь территории, на которой осуществлено благоустройство 2 га	первая очередь	Ставропольский край, г. Ставрополь. «Зона исторической смешанной застройки», «Зона специализированной общественной застройки»,	отсутствует

1	2	3	4	5	6	7	8
			города Ставрополя			«Зона озелененных территорий общего пользования (лесопарки, парки, сады, скверы, бульвары, городские леса)», «Зона объектов улично-дорожной сети»	
Объекты капитального строительства в области развития и размещения инженерной инфраструктуры							
26.	Обеспечение подачи необходимых объемов воды потребителям	схема водоснабжения и водоотведения города Ставрополя на период до 2024 года, утвержденная приказом министерства жилищно-коммунального хозяйства Ставропольского края от 29 апреля 2022 г. № 115	реконструкция методом санации водоводов диаметром 1000-800 мм питьевой воды от ОСВ до ул. Достоевского, технической воды от ул. Пушкина до ул. Достоевского	2017–2023 годы	первая очередь	Ставропольский край, г. Ставрополь	в соответствии с проектной документацией
27.	Повышение надежности и стабильности подачи питьевой воды в северо-восточную часть города Ставрополя, обеспечение возможности подключения новых абонентов	схема водоснабжения и водоотведения города Ставрополя на период до 2024 года, утвержденная приказом министерства жилищно-коммунального хозяйства Ставропольского края от 29 апреля 2022 г. № 115; инвестиционная программа МУП «Водоканал» города Ставрополя по развитию централизованной системы холодного водоснабжения на территории муниципального образования города Ставрополя Ставропольского края на 2015–2023 годы,	строительство водовода в северо-восточную зону города Ставрополя от просп. Кулакова до ул. Пригородной диаметром 630 мм, протяженностью 10,0 км	I этап строительства, 2014–2020 годы	первая очередь	Ставропольский край, г. Ставрополь	в соответствии с проектной документацией
				II этап строительства, 2022 год	первая очередь	Ставропольский край, г. Ставрополь	в соответствии с проектной документацией
				III этап строительства, 2023 год	первая очередь	Ставропольский край, г. Ставрополь	в соответствии с проектной документацией

1	2	3	4	5	6	7	8
		утвержденной Приказом министра Ставропольского края от 29.10.2014 №655					
28.	Обеспечение водоснабжения перспективной застройки	схема водоснабжения и водоотведения города Ставрополя на период до 2024 года, утвержденная приказом министерства жилищно-коммунального хозяйства Ставропольского края от 29 апреля 2022 г. № 115	строительство по ул. Лермонтова дополнительного отводящего водовода диаметром 400-500 мм протяженностью 1,2 км на участке от резервуара до ул. Р.Люксембург	2023 год	первая очередь	Ставропольский край, г. Ставрополь	в соответствии с проектной документацией
		схема водоснабжения и водоотведения города Ставрополя на период до 2024 года, утвержденная приказом министерства жилищно-коммунального хозяйства Ставропольского края от 29 апреля 2022 г. № 115	строительство подающего водовода диаметром 500-600 мм, протяженностью 3,6 км в Средней Центральной зоне водоснабжения по ул. Ленина от ОСВ до ул. Маршала Жукова	2020–2023 годы	первая очередь	Ставропольский край, г. Ставрополь	в соответствии с проектной документацией
		схема водоснабжения и водоотведения города Ставрополя на период до 2024 года, утвержденная приказом министерства жилищно-коммунального хозяйства Ставропольского края от 29 апреля 2022 г. № 115	строительство водовода диаметром 1200 мм от ОСВ до ул. Октябрьской (мемориал «Танк»)	2020–2023 годы	первая очередь	Ставропольский край, г. Ставрополь	в соответствии с проектной документацией
		схема водоснабжения и водоотведения города Ставрополя на период до 2024 года, утвержденная приказом	строительство водовода по просп. Кулакова диаметром 800 мм, протяженностью 2,3 км от ул. Октябрьской до	2018–2024 годы	расчетный срок	Ставропольский край, г. Ставрополь	в соответствии с проектной документацией

1	2	3	4	5	6	7	8
		министерства жилищно-коммунального хозяйства Ставропольского края от 29 апреля 2022 г. № 115	ул. Коломийцева				
		схема водоснабжения и водоотведения города Ставрополя на период до 2024 года, утвержденная приказом министерства жилищно-коммунального хозяйства Ставропольского края от 29 апреля 2022 г. № 115	строительство водовода диаметром 800 мм, протяженностью 2,6 км по ул. Серова от ул. Доваторцев до ул. Пушкина	2023–2024 годы	расчетный срок	Ставропольский край, г. Ставрополь	в соответствии с проектной документацией
		схема водоснабжения и водоотведения города Ставрополя на период до 2024 года, утвержденная приказом министерства жилищно-коммунального хозяйства Ставропольского края от 29 апреля 2022 г. № 115	проектирование блока очистных сооружений водопровода производительностью 100 тысяч куб. м/сутки	2023–2024 годы	расчетный срок	Ставропольский край, г. Ставрополь. «Зона специального назначения»	в соответствии с проектной документацией
		схема водоснабжения и водоотведения города Ставрополя на период до 2024 года, утвержденная приказом министерства жилищно-коммунального хозяйства Ставропольского края от 29 апреля 2022 г. № 115	строительство водовода диаметром 1000 мм, протяженностью 7,2 км от очистных сооружений водопровода до проектируемого жилого района «Русский лес»	2018–2024 годы	расчетный срок	Ставропольский край, г. Ставрополь, Северо-Западный район. Для жилого района «Русский лес» на землях сельсовета Верхнерусского	в соответствии с проектной документацией
29.	Сокращение потерь воды при ее транспортировке. Выполнение	схема водоснабжения и водоотведения города Ставрополя на период до 2024 года, утвержденная	капитальный ремонт с заменой 89,7 км изношенных разводящих и внутриквартальных	2014–2023 годы	первая очередь	Ставропольский край, г. Ставрополь	в соответствии с проектной документацией

1	2	3	4	5	6	7	8
	мероприятий по обеспечению качества воды	приказом министерства жилищно-коммунального хозяйства Ставропольского края от 29 апреля 2022 г. № 115	водопроводных сетей (в том числе: Октябрьский район – 35,1 км, Ленинский район – 43,5 км, Промышленный район – 11,1 км)				
		схема водоснабжения и водоотведения города Ставрополя на период до 2024 года, утвержденная приказом министерства жилищно-коммунального хозяйства Ставропольского края от 29 апреля 2022 г. № 115	замена существующей запорной арматуры на насосной станции НС-3 Сенгилеевских водозаборных сооружений в важнейших узлах водопроводной сети на арматуру повышенной надежности	2014–2023 годы	первая очередь	Ставропольский край, г. Ставрополь	в соответствии с проектной документацией
30.	Обеспечение подачи необходимых объемов воды потребителям	схема водоснабжения и водоотведения города Ставрополя на период до 2024 года, утвержденная приказом министерства жилищно-коммунального хозяйства Ставропольского края от 29 апреля 2022 г. № 115	строительство магистральных и разводящих сетей водопровода диаметром 800–400 мм, протяженностью ориентировочно 8,5 км	2018–2024 годы	расчетный срок	Ставропольский край, г. Ставрополь	в соответствии с проектной документацией
		схема водоснабжения и водоотведения города Ставрополя на период до 2024 года, утвержденная приказом министерства жилищно-коммунального хозяйства Ставропольского края от 29 апреля 2022 г. № 115	строительство квартальных водоводов диаметром 500 мм, протяженностью 4,4 км	2018–2024 годы	расчетный срок	Ставропольский край, г. Ставрополь, Юго-Восточный район	в соответствии с проектной документацией

1	2	3	4	5	6	7	8
		схема водоснабжения и водоотведения города Ставрополя на период до 2024 года, утвержденная приказом министерства жилищно-коммунального хозяйства Ставропольского края от 29 апреля 2022 г. № 115	строительство магистрального кольцевого водовода от очистных сооружений диаметром 1400 мм, протяженностью 15 км	2018–2024 годы	расчетный срок	Ставропольский край, г. Ставрополь, Юго-Восточный район	в соответствии с проектной документацией
		схема водоснабжения и водоотведения города Ставрополя на период до 2024 года, утвержденная приказом министерства жилищно-коммунального хозяйства Ставропольского края от 29 апреля 2022 г. № 115	реконструкция водовода по ул. Мира с увеличением диаметра до 1400 мм	2018–2024 годы	расчетный срок	Ставропольский край, г. Ставрополь, Юго-Восточный район	в соответствии с проектной документацией
		схема водоснабжения и водоотведения города Ставрополя на период до 2024 года, утвержденная приказом министерства жилищно-коммунального хозяйства Ставропольского края от 29 апреля 2022 г. № 115	строительство водовода диаметром 500 мм в районе ул. Чапаева, протяженностью 1 км	2018–2024 годы	расчетный срок	Ставропольский край, г. Ставрополь, Северо-Восточный район	в соответствии с проектной документацией
31.	Мероприятия по реконструкции объектов водоотведения	программа комплексного развития систем коммунальной инфраструктуры города Ставрополя на 2013–2030 годы, утвержденная решением Ставропольской городской Думы от 27 февраля 2013 г.	реконструкция коллектора «Южный» в 329 квартале по ул. Матросова и ул. Пономарева, а также перекладка коллектора диаметром 2000 мм по ул. Достоевского и ул. Объездной. При	2020–2030 годы	расчетный срок	Ставропольский край, г. Ставрополь	в соответствии с проектной документацией

1	2	3	4	5	6	7	8
		№ 332	превышении мощности КНС «Южная» предусмотреть реконструкцию с увеличением мощности до необходимых объемов и прокладкой двух напорных коллекторов диаметром 700 мм				
		программа комплексного развития систем коммунальной инфраструктуры города Ставрополя на 2013–2030 годы, утвержденная решением Ставропольской городской Думы от 27 февраля 2013 г. № 332	санация коллектора «Лермонтовский» диаметром 600 мм, протяженностью 2,4 км	2020–2030 годы	расчетный срок	Ставропольский край, г. Ставрополь	в соответствии с проектной документацией
32.	Мероприятия по строительству объектов водоотведения	программа комплексного развития систем коммунальной инфраструктуры города Ставрополя на 2013–2030 годы, утвержденная решением Ставропольской городской Думы от 27 февраля 2013 г. № 332	строительство канализационной насосной станции и напорного коллектора по ул. Авиационной	2020–2030 годы	расчетный срок	Ставропольский край, г. Ставрополь. «Зона инженерной инфраструктуры»	в соответствии с проектной документацией
		программа комплексного развития систем коммунальной инфраструктуры города Ставрополя на 2013–2030 годы, утвержденная решением Ставропольской городской Думы от 27 февраля 2013 г.	строительство блока очистных сооружений канализации производительностью до 25 тыс. куб. м/сутки в районе балки Третья речка для водоотведения Северо-Восточного района	2020–2030 годы	расчетный срок	Ставропольский край, г. Ставрополь. «Зона специального назначения»	в соответствии с проектной документацией

1	2	3	4	5	6	7	8
		№ 332					
		программа комплексного развития систем коммунальной инфраструктуры города Ставрополя на 2013–2030 годы, утвержденная решением Ставропольской городской Думы от 27 февраля 2013 г. № 332	строительство системы насосных станций с напорными коллекторами в нижней части Юго-Восточного района	2020–2030 годы	расчетный срок	Ставропольский край, г. Ставрополь	в соответствии с проектной документацией
33.	Мероприятия по реконструкции газового оборудования	программа комплексного развития систем коммунальной инфраструктуры города Ставрополя на 2013–2030 годы, утвержденная решением Ставропольской городской Думы от 27 февраля 2013 г. № 332	реконструкция (замена) ГРПШ 2 единицы	-	первая очередь	Ставропольский край, г. Ставрополь. Зона инженерной инфраструктуры	охранная зона трубопроводов
		программа комплексного развития систем коммунальной инфраструктуры города Ставрополя на 2013–2030 годы, утвержденная решением Ставропольской городской Думы от 27 февраля 2013 г. № 332	реконструкция станций катодной защиты 4 единицы	-	первая очередь	Ставропольский край, г. Ставрополь. «Зона инженерной инфраструктуры»	охранная зона трубопроводов
34.	Мероприятия по реконструкции газопроводов	программа комплексного развития систем коммунальной инфраструктуры	газопровод подземный среднего давления протяженностью 400 м по ул. Макарова	-	первая очередь	Ставропольский край, г. Ставрополь	охранная зона трубопроводов

1	2	3	4	5	6	7	8
		города Ставрополя на 2013–2030 годы, утвержденная решением Ставропольской городской Думы от 27 февраля 2013 г. № 332	от ГРП № 110 до ул. Октябрьской				
35.	Мероприятия по строительству газопроводов и газорегуляторных пунктов	программа комплексного развития систем коммунальной инфраструктуры города Ставрополя на 2013–2030 годы, утвержденная решением Ставропольской городской Думы от 27 февраля 2013 г. № 332	прокладка сетей газораспределения (газопровод высокого давления диаметром 530 мм) к новой жилой застройке Южного планировочного района и 12 микрорайона (пос. Демино) вдоль Южного обхода и трассы Элиста – Ставрополь, с кольцеванием существующих сетей от ГРС-4 до ГРП-5 (с. Надежда) протяженностью 1,2 км	-	первая очередь	Ставропольский край, г. Ставрополь	охранная зона трубопроводов
36.	Мероприятия по строительству станций катодной защиты СКЗ	программа комплексного развития систем коммунальной инфраструктуры города Ставрополя на 2013–2030 годы, утвержденная решением Ставропольской городской Думы от 27 февраля 2013 г. № 332	строительство станции катодной защиты СКЗ по ул. Краснофлотской	-	первая очередь	Ставропольский край, г. Ставрополь. «Зона инженерной инфраструктуры»	охранная зона трубопроводов
		программа комплексного развития систем коммунальной инфраструктуры города Ставрополя	строительство станции катодной защиты СКЗ по ш. Старомарьевскому	-	первая очередь	Ставропольский край, г. Ставрополь. «Зона инженерной инфраструктуры»	охранная зона трубопроводов

1	2	3	4	5	6	7	8
		на 2013–2030 годы, утвержденная решением Ставропольской городской Думы от 27 февраля 2013 г. № 332					
37.	Мероприятия по кольцеванию газопроводов	программа комплексного развития систем коммунальной инфраструктуры города Ставрополя на 2013–2030 годы, утвержденная решением Ставропольской городской Думы от 27 февраля 2013 г. № 332	газопровод низкого давления диаметром 89 мм, протяженностью 25 м по ул. Тургенева – ул. Бурмистрова	-	первая очередь	Ставропольский край, г. Ставрополь	охранная зона трубопроводов
38.	Мероприятия по реконструкции газового оборудования	программа комплексного развития систем коммунальной инфраструктуры города Ставрополя на 2013–2030 годы, утвержденная решением Ставропольской городской Думы от 27 февраля 2013 г. № 332	реконструкция (замена) ГРПШ 2 единицы	-	первая очередь	Ставропольский край, г. Ставрополь. «Зона инженерной инфраструктуры»	охранная зона трубопроводов
		программа комплексного развития систем коммунальной инфраструктуры города Ставрополя на 2013–2030 годы, утвержденная решением Ставропольской городской Думы от 27 февраля 2013 г. № 332	реконструкция станций катодной защиты 4 единицы	-	первая очередь	Ставропольский край, г. Ставрополь. «Зона инженерной инфраструктуры»	охранная зона трубопроводов

1	2	3	4	5	6	7	8
39.	Мероприятия по реконструкции газопроводов	программа комплексного развития систем коммунальной инфраструктуры города Ставрополя на 2013–2030 годы, утвержденная решением Ставропольской городской Думы от 27 февраля 2013 г. № 332	газопровод подземный низкого давления протяженностью 145 м по ул. Орджоникидзе (от ул. Р. Люксембург до ул. Голенева)	-	первая очередь	Ставропольский край, г. Ставрополь	охранная зона трубопроводов
40.	Мероприятия по строительству станций катодной защиты СКЗ	программа комплексного развития систем коммунальной инфраструктуры города Ставрополя на 2013–2030 годы, утвержденная решением Ставропольской городской Думы от 27 февраля 2013 г. № 332	строительство станции катодной защиты СКЗ по ул. Железнодорожной	-	первая очередь	Ставропольский край, г. Ставрополь. «Зона инженерной инфраструктуры»	охранная зона трубопроводов
		программа комплексного развития систем коммунальной инфраструктуры города Ставрополя на 2013–2030 годы, утвержденная решением Ставропольской городской Думы от 27 февраля 2013 г. № 332	строительство станции катодной защиты СКЗ по ул. Голенева	-	первая очередь	Ставропольский край, г. Ставрополь. «Зона инженерной инфраструктуры»	охранная зона трубопроводов
41.	Мероприятия по кольцеванию газопроводов	программа комплексного развития систем коммунальной инфраструктуры города Ставрополя на 2013–2030 годы, утвержденная решением	газопровод низкого давления диаметром 159 мм, протяженностью 80 м по ул. Лесной – ул. Кропоткина	-	первая очередь	Ставропольский край, г. Ставрополь	охранная зона трубопроводов

1	2	3	4	5	6	7	8
		Ставропольской городской Думы от 27 февраля 2013 г. № 332					
42.	Мероприятия по реконструкции газового оборудования	программа комплексного развития систем коммунальной инфраструктуры города Ставрополя на 2013–2030 годы, утвержденная решением Ставропольской городской Думы от 27 февраля 2013 г. № 332	реконструкция (замена) ГРПШ 2 единицы	-	первая очередь	Ставропольский край, г. Ставрополь. «Зона инженерной инфраструктуры»	охранная зона трубопроводов
		программа комплексного развития систем коммунальной инфраструктуры города Ставрополя на 2013–2030 годы, утвержденная решением Ставропольской городской Думы от 27 февраля 2013 г. № 332	реконструкция станций катодной защиты 4 единицы	-	первая очередь	Ставропольский край, г. Ставрополь. «Зона инженерной инфраструктуры»	охранная зона трубопроводов
43.	Мероприятия по реконструкции газопроводов	программа комплексного развития систем коммунальной инфраструктуры города Ставрополя на 2013–2030 годы, утвержденная решением Ставропольской городской Думы от 27 февраля 2013 г. № 332	газопровод подземный среднего давления протяженностью 482 м по ул. Дзержинского	-	первая очередь	Ставропольский край, г. Ставрополь	охранная зона трубопроводов
44.	Мероприятия по строительству станций катодной защиты СКЗ	программа комплексного развития систем коммунальной инфраструктуры	строительство станций катодной защиты СКЗ по ул. Октябрьской	-	первая очередь	Ставропольский край, г. Ставрополь. «Зона инженерной инфраструктуры»	охранная зона трубопроводов

1	2	3	4	5	6	7	8
		города Ставрополя на 2013–2030 годы, утвержденная решением Ставропольской городской Думы от 27 февраля 2013 г. № 332					
		программа комплексного развития систем коммунальной инфраструктуры города Ставрополя на 2013–2030 годы, утвержденная решением Ставропольской городской Думы от 27 февраля 2013 г. № 332	строительство станции катодной защиты СКЗ по ул. 45 Параллель	-	первая очередь	Ставропольский край, г. Ставрополь. «Зона инженерной инфраструктуры»	охранная зона трубопроводов
45.	Мероприятия по кольцеванию газопроводов	программа комплексного развития систем коммунальной инфраструктуры города Ставрополя на 2013–2030 годы, утвержденная решением Ставропольской городской Думы от 27 февраля 2013 г. № 332	газопровод низкого давления диаметром 114 мм, протяженностью 43 м по ул. Железнодорожной – ул. Народной	-	первая очередь	Ставропольский край, г. Ставрополь	охранная зона трубопроводов
46.	Мероприятия по реконструкции газового оборудования	программа комплексного развития систем коммунальной инфраструктуры города Ставрополя на 2013–2030 годы, утвержденная решением Ставропольской городской Думы от 27 февраля 2013 г. № 332	реконструкция (замена) ГРПШ 2 единицы	2023 год	первая очередь	Ставропольский край, г. Ставрополь. «Зона инженерной инфраструктуры»	охранная зона трубопроводов
		программа комплексного	реконструкция станций	2023 год	первая	Ставропольский край,	охранная зона

1	2	3	4	5	6	7	8
		программа комплексного развития систем коммунальной инфраструктуры города Ставрополя на 2013–2030 годы, утвержденная решением Ставропольской городской Думы от 27 февраля 2013 г. № 332	катодной защиты 4 единицы		очередь	г. Ставрополь. «Зона инженерной инфраструктуры»	трубопроводов
47.	Мероприятия по реконструкции газопроводов	программа комплексного развития систем коммунальной инфраструктуры города Ставрополя на 2013–2030 годы, утвержденная решением Ставропольской городской Думы от 27 февраля 2013 г. № 332	газопровод подземный низкого давления протяженностью 278 м по ул. Дзержинского (от просп. Октябрьской Революции до ул. Маршала Жукова)	2023 год	первая очередь	Ставропольский край, г. Ставрополь	охранная зона трубопроводов
48.	Мероприятия по строительству станций катодной защиты СКЗ	программа комплексного развития систем коммунальной инфраструктуры города Ставрополя на 2013–2030 годы, утвержденная решением Ставропольской городской Думы от 27 февраля 2013 г. № 332	строительство станции катодной защиты СКЗ по ул. Подгорной	2023 год	первая очередь	Ставропольский край, г. Ставрополь. «Зона инженерной инфраструктуры»	охранная зона трубопроводов
		программа комплексного развития систем коммунальной инфраструктуры города Ставрополя на 2013–2030 годы, утвержденная решением	строительство станции катодной защиты СКЗ по ул. Лермонтова	2023 год	первая очередь	Ставропольский край, г. Ставрополь. «Зона инженерной инфраструктуры»	охранная зона трубопроводов

1	2	3	4	5	6	7	8
		Ставропольской городской Думы от 27 февраля 2013 г. № 332					
49.	Мероприятия по кольцеванию газопроводов	программа комплексного развития систем коммунальной инфраструктуры города Ставрополя на 2013–2030 годы, утвержденная решением Ставропольской городской Думы от 27 февраля 2013 г. № 332	газопровод среднего давления диаметром 57 мм, протяженностью 260 м по ул. Шпаковской – ул. Матросова с установкой ГРПШ	2023 год	первая очередь	Ставропольский край, г. Ставрополь	охранная зона трубопроводов
50.	Мероприятия по реконструкции газового оборудования	программа комплексного развития систем коммунальной инфраструктуры города Ставрополя на 2013–2030 годы, утвержденная решением Ставропольской городской Думы от 27 февраля 2013 г. № 332	реконструкция (замена) ГРПШ 2 единицы	2024 год	расчетный срок	Ставропольский край, г. Ставрополь. «Зона инженерной инфраструктуры»	охранная зона трубопроводов
		программа комплексного развития систем коммунальной инфраструктуры города Ставрополя на 2013–2030 годы, утвержденная решением Ставропольской городской Думы от 27 февраля 2013 г. № 332	реконструкция станций катодной защиты 4 единицы	2024 год	расчетный срок	Ставропольский край, г. Ставрополь. «Зона инженерной инфраструктуры»	охранная зона трубопроводов
51.	Мероприятия по реконструкции газопроводов	программа комплексного развития систем коммунальной инфраструктуры	газопровод подземный низкого давления диаметром 108 мм, протяженностью 288 м	2024 год	расчетный срок	Ставропольский край, г. Ставрополь	охранная зона трубопроводов

1	2	3	4	5	6	7	8
		города Ставрополя на 2013–2030 годы, утвержденная решением Ставропольской городской Думы от 27 февраля 2013 г. № 332	по ул. Маршала Жукова (от ул. Дзержинского до ул. М. Морозова)				
52.	Мероприятия по строительству станций катодной защиты СКЗ	программа комплексного развития систем коммунальной инфраструктуры города Ставрополя на 2013–2030 годы, утвержденная решением Ставропольской городской Думы от 27 февраля 2013 г. № 332	строительство станции катодной защиты СКЗ по ул. Кропоткина	2024 год	расчетный срок	Ставропольский край, г. Ставрополь. «Зона инженерной инфраструктуры»	охранная зона трубопроводов
		программа комплексного развития систем коммунальной инфраструктуры города Ставрополя на 2013–2030 годы, утвержденная решением Ставропольской городской Думы от 27 февраля 2013 г. № 332	строительство станции катодной защиты СКЗ по ул. Бурмистрова	2024 год	расчетный срок	Ставропольский край, г. Ставрополь. «Зона инженерной инфраструктуры»	охранная зона трубопроводов
53.	Мероприятия по кольцеванию газопроводов	программа комплексного развития систем коммунальной инфраструктуры города Ставрополя на 2013–2030 годы, утвержденная решением Ставропольской городской Думы от 27 февраля 2013 г. № 332	газопровод среднего давления диаметром 100 мм, протяженностью 50 м по ул. Шпаковской – ул. Матросова с установкой ГРПШ	2024 год	расчетный срок	Ставропольский край, г. Ставрополь	охранная зона трубопроводов

1	2	3	4	5	6	7	8
54.	Мероприятия по реконструкции газового оборудования	программа комплексного развития систем коммунальной инфраструктуры города Ставрополя на 2013–2030 годы, утвержденная решением Ставропольской городской Думы от 27 февраля 2013 г. № 332	реконструкция (замена) ГРПШ 2 единицы	2025 год	расчетный срок	Ставропольский край, г. Ставрополь. «Зона инженерной инфраструктуры»	охранная зона трубопроводов
		программа комплексного развития систем коммунальной инфраструктуры города Ставрополя на 2013–2030 годы, утвержденная решением Ставропольской городской Думы от 27 февраля 2013 г. № 332	реконструкция станций катодной защиты 4 единицы	2025 год	расчетный срок	Ставропольский край, г. Ставрополь. «Зона инженерной инфраструктуры»	охранная зона трубопроводов
55.	Мероприятия по реконструкции газопроводов	программа комплексного развития систем коммунальной инфраструктуры города Ставрополя на 2013–2030 годы, утвержденная решением Ставропольской городской Думы от 27 февраля 2013 г. № 332	газопровод подземный среднего давления протяженностью 1450 м по ул. Октябрьской (от ул. Макарова до пер. Астраханского)	2025 год	расчетный срок	Ставропольский край, г. Ставрополь	охранная зона трубопроводов
56.	Мероприятия по строительству станций катодной защиты СКЗ	программа комплексного развития систем коммунальной инфраструктуры города Ставрополя на 2013–2030 годы, утвержденная решением	строительство станции катодной защиты СКЗ по ул. Лермонтова	2025 год	расчетный срок	Ставропольский край, г. Ставрополь. «Зона инженерной инфраструктуры»	охранная зона трубопроводов

1	2	3	4	5	6	7	8
		Ставропольской городской Думы от 27 февраля 2013 г. № 332					
		программа комплексного развития систем коммунальной инфраструктуры города Ставрополя на 2013–2030 годы, утвержденная решением Ставропольской городской Думы от 27 февраля 2013 г. № 332	строительство станции катодной защиты СКЗ по ул. Репина	2025 год	расчетный срок	Ставропольский край, г. Ставрополь. «Зона инженерной инфраструктуры»	охранная зона трубопроводов
57.	Мероприятия по кольцеванию газопроводов	программа комплексного развития систем коммунальной инфраструктуры города Ставрополя на 2013–2030 годы, утвержденная решением Ставропольской городской Думы от 27 февраля 2013 г. № 332	газопровод низкого давления диаметром 219 мм, протяженностью 15 м по ул. Социалистической – ул. Ленина	2025 год	расчетный срок	Ставропольский край, г. Ставрополь	охранная зона трубопроводов
58.	Мероприятия по реконструкции газового оборудования	программа комплексного развития систем коммунальной инфраструктуры города Ставрополя на 2013–2030 годы, утвержденная решением Ставропольской городской Думы от 27 февраля 2013 г. № 332	реконструкция (замена) ГРПШ 2 единицы	2026 год	расчетный срок	Ставропольский край, г. Ставрополь. «Зона инженерной инфраструктуры»	охранная зона трубопроводов
		программа комплексного развития систем коммунальной инфраструктуры	реконструкция станций катодной защиты 4 единицы	2026 год	расчетный срок	Ставропольский край, г. Ставрополь. «Зона инженерной инфраструктуры»	охранная зона трубопроводов

1	2	3	4	5	6	7	8
		города Ставрополя на 2013–2030 годы, утвержденная решением Ставропольской городской Думы от 27 февраля 2013 г. № 332					
59.	Мероприятия по реконструкции газопроводов	программа комплексного развития систем коммунальной инфраструктуры города Ставрополя на 2013–2030 годы, утвержденная решением Ставропольской городской Думы от 27 февраля 2013 г. № 332	газопровод подземный низкого давления протяженностью 700 м по ул. Серова (от ул. Черняховского до ул. Ломоносова)	2026 год	расчетный срок	Ставропольский край, г. Ставрополь	охранная зона трубопроводов
60.	Мероприятия по строительству станций катодной защиты СКЗ	программа комплексного развития систем коммунальной инфраструктуры города Ставрополя на 2013–2030 годы, утвержденная решением Ставропольской городской Думы от 27 февраля 2013 г. № 332	строительство станции катодной защиты СКЗ по ул. Попова	2026 год	расчетный срок	Ставропольский край, г. Ставрополь. «Зона инженерной инфраструктуры»	охранная зона трубопроводов
		программа комплексного развития систем коммунальной инфраструктуры города Ставрополя на 2013–2030 годы, утвержденная решением Ставропольской городской Думы от 27 февраля 2013 г. № 332	строительство станции катодной защиты СКЗ по ул. Л. Толстого	2026 год	расчетный срок	Ставропольский край, г. Ставрополь. «Зона инженерной инфраструктуры»	охранная зона трубопроводов

1	2	3	4	5	6	7	8
61.	Мероприятия по кольцеванию газопроводов	программа комплексного развития систем коммунальной инфраструктуры города Ставрополя на 2013–2030 годы, утвержденная решением Ставропольской городской Думы от 27 февраля 2013 г. № 332	газопровод низкого давления диаметром 159 мм, протяженностью 45 м по ул. Дзержинского – 69 квартал	2026 год	расчетный срок	Ставропольский край, г. Ставрополь	охранная зона трубопроводов
62.	Мероприятия по реконструкции газового оборудования	программа комплексного развития систем коммунальной инфраструктуры города Ставрополя на 2013–2030 годы, утвержденная решением Ставропольской городской Думы от 27 февраля 2013 г. № 332	реконструкция (замена) ГРПШ 2 единицы	2027 год	расчетный срок	Ставропольский край, г. Ставрополь. «Зона инженерной инфраструктуры»	охранная зона трубопроводов
		программа комплексного развития систем коммунальной инфраструктуры города Ставрополя на 2013–2030 годы, утвержденная решением Ставропольской городской Думы от 27 февраля 2013 г. № 332	реконструкция станций катодной защиты 6 единиц	2027 год	расчетный срок	Ставропольский край, г. Ставрополь. «Зона инженерной инфраструктуры»	охранная зона трубопроводов
63.	Мероприятия по реконструкции газопроводов	программа комплексного развития систем коммунальной инфраструктуры города Ставрополя на 2013–2030 годы, утвержденная решением	газопровод подземный низкого давления протяженностью 990 м по пр. Западному	2027 год	расчетный срок	Ставропольский край, г. Ставрополь	охранная зона трубопроводов

1	2	3	4	5	6	7	8
		Ставропольской городской Думы от 27 февраля 2013 г. № 332					
64.	Мероприятия по строительству станций катодной защиты СКЗ	программа комплексного развития систем коммунальной инфраструктуры города Ставрополя на 2013–2030 годы, утвержденная решением Ставропольской городской Думы от 27 февраля 2013 г. № 332	строительство станции катодной защиты СКЗ по ул. Руставели	2027 год	расчетный срок	Ставропольский край, г. Ставрополь. «Зона инженерной инфраструктуры»	охранная зона трубопроводов
		программа комплексного развития систем коммунальной инфраструктуры города Ставрополя на 2013–2030 годы, утвержденная решением Ставропольской городской Думы от 27 февраля 2013 г. № 332	строительство станции катодной защиты СКЗ по пер. Садовому	2027 год	расчетный срок	Ставропольский край, г. Ставрополь. «Зона инженерной инфраструктуры»	охранная зона трубопроводов
65.	Мероприятия по кольцеванию газопроводов	программа комплексного развития систем коммунальной инфраструктуры города Ставрополя на 2013–2030 годы, утвержденная решением Ставропольской городской Думы от 27 февраля 2013 г. № 332	газопровод среднего давления диаметром 159 мм, протяженностью 10 м по пр. Харьковскому – пр. Пражскому с установкой ГРПШ	2027 год	расчетный срок	Ставропольский край, г. Ставрополь	охранная зона трубопроводов
66.	Мероприятия по реконструкции газового оборудования	программа комплексного развития систем коммунальной инфраструктуры	реконструкция (замена) ГРПШ 2 единицы	2028 год	расчетный срок	Ставропольский край, г. Ставрополь. «Зона инженерной инфраструктуры»	охранная зона трубопроводов

1	2	3	4	5	6	7	8
		города Ставрополя на 2013–2030 годы, утвержденная решением Ставропольской городской Думы от 27 февраля 2013 г. № 332					
		программа комплексного развития систем коммунальной инфраструктуры города Ставрополя на 2013–2030 годы, утвержденная решением Ставропольской городской Думы от 27 февраля 2013 г. № 332	реконструкция станций катодной защиты 6 единиц	2028 год	расчетный срок	Ставропольский край, г. Ставрополь. «Зона инженерной инфраструктуры»	охранная зона трубопроводов
67.	Мероприятия по реконструкции газопроводов	программа комплексного развития систем коммунальной инфраструктуры города Ставрополя на 2013–2030 годы, утвержденная решением Ставропольской городской Думы от 27 февраля 2013 г. № 332	газопровод подземный низкого давления протяженностью 750 м по ул. Лазо (от ул. Макарова до ул. Лопырина)	2028 год	расчетный срок	Ставропольский край, г. Ставрополь	охранная зона трубопроводов
68.	Мероприятия по строительству станций катодной защиты СКЗ	программа комплексного развития систем коммунальной инфраструктуры города Ставрополя на 2013–2030 годы, утвержденная решением Ставропольской городской Думы от 27 февраля 2013 г. № 332	строительство станции катодной защиты СКЗ по ул. Фрунзе	2028 год	расчетный срок	Ставропольский край, г. Ставрополь. «Зона инженерной инфраструктуры»	охранная зона трубопроводов

1	2	3	4	5	6	7	8
		программа комплексного развития систем коммунальной инфраструктуры города Ставрополя на 2013–2030 годы, утвержденная решением Ставропольской городской Думы от 27 февраля 2013 г. № 332	строительство станции катодной защиты СКЗ по ул. Пушкина	2028 год	расчетный срок	Ставропольский край, г. Ставрополь. «Зона инженерной инфраструктуры»	охранная зона трубопроводов
69.	Мероприятия по кольцеванию газопроводов	программа комплексного развития систем коммунальной инфраструктуры города Ставрополя на 2013–2030 годы, утвержденная решением Ставропольской городской Думы от 27 февраля 2013 г. № 332	газопровод низкого давления диаметром 114 мм, протяженностью 70 м по ул. Ленина – ул. Пржевальского	2028 год	расчетный срок	Ставропольский край, г. Ставрополь	охранная зона трубопроводов
70.	Мероприятия по реконструкции газового оборудования	программа комплексного развития систем коммунальной инфраструктуры города Ставрополя на 2013–2030 годы, утвержденная решением Ставропольской городской Думы от 27 февраля 2013 г. № 332	реконструкция (замена) ГРПШ 2 единицы	2029 год	расчетный срок	Ставропольский край, г. Ставрополь. «Зона инженерной инфраструктуры»	охранная зона трубопроводов
		программа комплексного развития систем коммунальной инфраструктуры города Ставрополя на 2013–2030 годы, утвержденная решением	реконструкция станций катодной защиты 6 единиц	2029 год	расчетный срок	Ставропольский край, г. Ставрополь. «Зона инженерной инфраструктуры»	охранная зона трубопроводов

1	2	3	4	5	6	7	8
		Ставропольской городской Думы от 27 февраля 2013 г. № 332					
71.	Мероприятия по реконструкции газопроводов	программа комплексного развития систем коммунальной инфраструктуры города Ставрополя на 2013–2030 годы, утвержденная решением Ставропольской городской Думы от 27 февраля 2013 г. № 332	газопровод подземный низкого давления протяженностью 500 м по ул. Лазо (от пер. Можайского до пер. Астраханского)	2029 год	расчетный срок	Ставропольский край, г. Ставрополь	охранная зона трубопроводов
72.	Мероприятия по строительству станций катодной защиты СКЗ	программа комплексного развития систем коммунальной инфраструктуры города Ставрополя на 2013–2030 годы, утвержденная решением Ставропольской городской Думы от 27 февраля 2013 г. № 332	строительство станции катодной защиты СКЗ по пер. Волочаевскому	2029 год	расчетный срок	Ставропольский край, г. Ставрополь. «Зона инженерной инфраструктуры»	охранная зона трубопроводов
		программа комплексного развития систем коммунальной инфраструктуры города Ставрополя на 2013–2030 годы, утвержденная решением Ставропольской городской Думы от 27 февраля 2013 г. № 332	строительство станции катодной защиты СКЗ по ул. Лопырина	2029 год	расчетный срок	Ставропольский край, г. Ставрополь. «Зона инженерной инфраструктуры»	охранная зона трубопроводов
73.	Мероприятия по кольцеванию газопроводов	программа комплексного развития систем коммунальной инфраструктуры	газопровод среднего давления диаметром 89 мм, протяженностью 10 м	2029 год	расчетный срок	Ставропольский край, г. Ставрополь	охранная зона трубопроводов

1	2	3	4	5	6	7	8
		города Ставрополя на 2013–2030 годы, утвержденная решением Ставропольской городской Думы от 27 февраля 2013 г. № 332	по ул. Привольной – ул. Отважной с установкой ГРПШ				
74.	Мероприятия по реконструкции газового оборудования	программа комплексного развития систем коммунальной инфраструктуры города Ставрополя на 2013–2030 годы, утвержденная решением Ставропольской городской Думы от 27 февраля 2013 г. № 332	реконструкция (замена) ГРПШ 2 единицы	2030 год	расчетный срок	Ставропольский край, г. Ставрополь. «Зона инженерной инфраструктуры»	охранная зона трубопроводов
		программа комплексного развития систем коммунальной инфраструктуры города Ставрополя на 2013–2030 годы, утвержденная решением Ставропольской городской Думы от 27 февраля 2013 г. № 332	реконструкция станций катодной защиты 6 единиц	2030 год	расчетный срок	Ставропольский край, г. Ставрополь. «Зона инженерной инфраструктуры»	охранная зона трубопроводов
75.	Мероприятия по реконструкции газопроводов	программа комплексного развития систем коммунальной инфраструктуры города Ставрополя на 2013–2030 годы, утвержденная решением Ставропольской городской Думы от 27 февраля 2013 г. № 332	газопровод подземный среднего давления протяженностью 1 100 м по ул. Селекционной	2030 год	расчетный срок	Ставропольский край, г. Ставрополь	охранная зона трубопроводов
76.	Мероприятия по	программа комплексного	строительство станции	2030 год	расчетный	Ставропольский край,	охранная зона

1	2	3	4	5	6	7	8
	строительству станций катодной защиты СКЗ	развития систем коммунальной инфраструктуры города Ставрополя на 2013–2030 годы, утвержденная решением Ставропольской городской Думы от 27 февраля 2013 г. № 332	катодной защиты СКЗ по ул. Репина – ул. Шевченко		срок	г. Ставрополь. «Зона инженерной инфраструктуры»	трубопроводов
		программа комплексного развития систем коммунальной инфраструктуры города Ставрополя на 2013–2030 годы, утвержденная решением Ставропольской городской Думы от 27.02.2013 № 332	строительство станции катодной защиты СКЗ по ул. Каменоломской	2030 год	расчетный срок	Ставропольский край, г. Ставрополь. «Зона инженерной инфраструктуры»	охранная зона трубопроводов
77.	Мероприятия по кольцеванию газопроводов	программа комплексного развития систем коммунальной инфраструктуры города Ставрополя на 2013–2030 годы, утвержденная решением Ставропольской городской Думы от 27 февраля 2013 г. № 332	газопровод низкого давления диаметром 114 мм, протяженностью 40 м по ул. Добролюбова – ул. Московской	2030 год	расчетный срок	Ставропольский край, г. Ставрополь	охранная зона трубопроводов
78.	Мероприятия по реконструкции, модернизации, строительству тепловых источников	схема теплоснабжения города Ставрополя на период 2014–2029 годов, утвержденная постановлением администрации города Ставрополя от 27.08.2014 № 2864	техническое перевооружение котельной по ул. Тухачевского, 17	-	первая очередь	Ставропольский край, г. Ставрополь, Юго-Западный тепловой район. «Зона инженерной инфраструктуры»	охранная зона тепловых сетей

1	2	3	4	5	6	7	8
		схема теплоснабжения города Ставрополя на период 2014–2029 годов, утвержденная постановлением администрации города Ставрополя от 27.08.2014 № 2864	замена выработавших свой срок измерительных комплексов на современный аналог на котельных Юго-Западного района	-	первая очередь	Ставропольский край, г. Ставрополь, Юго-Западный тепловой район. «Зона инженерной инфраструктуры»	охранная зона тепловых сетей
		схема теплоснабжения города Ставрополя на период 2014–2029 годов, утвержденная постановлением администрации города Ставрополя от 27.08.2014 № 2864	техническое перевооружение котельной по ул. Ленина, 441	-	первая очередь	Ставропольский край, г. Ставрополь, Северный тепловой район. «Зона инженерной инфраструктуры»	охранная зона тепловых сетей
		схема теплоснабжения города Ставрополя на период 2014–2029 годов, утвержденная постановлением администрации города Ставрополя от 27.08.2014 № 2864	техническое перевооружение котельной по ул. Октябрьской, 184	-	первая очередь	Ставропольский край, г. Ставрополь, Северный тепловой район. «Зона инженерной инфраструктуры»	охранная зона тепловых сетей
		схема теплоснабжения города Ставрополя на период 2014–2029 годов, утвержденная постановлением администрации города Ставрополя от 27.08.2014 № 2864	Техническое перевооружение котельной по ул. Балакирева, 5	-	первая очередь	Ставропольский край, г. Ставрополь, Северный тепловой район. «Зона инженерной инфраструктуры»	охранная зона тепловых сетей
		схема теплоснабжения города Ставрополя на период 2014–2029 годов, утвержденная постановлением администрации города Ставрополя от 27.08.2014 № 2864	техническое перевооружение котельной по просп. Кулакова, 206	-	первая очередь	Ставропольский край, г. Ставрополь, Северный тепловой район. «Зона инженерной инфраструктуры»	охранная зона тепловых сетей

1	2	3	4	5	6	7	8
		№ 2864					
		схема теплоснабжения города Ставрополя на период 2014–2029 годов, утвержденная постановлением администрации города Ставрополя от 27.08.2014 № 2864	техническое перевооружение котельной по ул. Пригородной, 70	-	первая очередь	Ставропольский край, г. Ставрополь, Северный тепловой район. «Зона инженерной инфраструктуры»	охранная зона тепловых сетей
		схема теплоснабжения города Ставрополя на период 2014–2029 годов, утвержденная постановлением администрации города Ставрополя от 27.08.2014 № 2864	техническое перевооружение котельной по ул. Репина, 146	-	первая очередь	Ставропольский край, г. Ставрополь, Северный тепловой район. «Зона инженерной инфраструктуры»	охранная зона тепловых сетей
		схема теплоснабжения города Ставрополя на период 2014–2029 годов, утвержденная постановлением администрации города Ставрополя от 27.08.2014 № 2864	замена выработавших свой срок измерительных комплексов на современный аналог на котельных Северного района	-	первая очередь	Ставропольский край, г. Ставрополь, Северный тепловой район. «Зона инженерной инфраструктуры»	охранная зона тепловых сетей
		схема теплоснабжения города Ставрополя на период 2014–2029 годов, утвержденная постановлением администрации города Ставрополя от 27.08.2014 № 2864	реконструкция котельной по просп. К. Маркса, 77, расположенной в подвале жилого дома	-	первая очередь	Ставропольский край, г. Ставрополь, Центральный тепловой район. «Зона инженерной инфраструктуры»	охранная зона тепловых сетей
		схема теплоснабжения города Ставрополя на период 2014–2029 годов,	техническое перевооружение котельной по	-	первая очередь	Ставропольский край, г. Ставрополь, Центральный тепловой	охранная зона тепловых сетей

1	2	3	4	5	6	7	8
		утвержденная постановлением администрации города Ставрополя от 27.08.2014 № 2864	ул. Дзержинского, 228			район. «Зона инженерной инфраструктуры»	
		схема теплоснабжения города Ставрополя на период 2014–2029 годов, утвержденная постановлением администрации города Ставрополя от 27.08.2014 № 2864	техническое перевооружение котельной по ул. Пржевальского, 15	-	первая очередь	Ставропольский край, г. Ставрополь, Центральный тепловой район. «Зона инженерной инфраструктуры»	охранная зона тепловых сетей
		схема теплоснабжения города Ставрополя на период 2014–2029 годов, утвержденная постановлением администрации города Ставрополя от 27.08.2014 № 2864	техническое перевооружение котельной по ул. Мира, 302	-	первая очередь	Ставропольский край, г. Ставрополь, Центральный тепловой район. «Зона инженерной инфраструктуры»	охранная зона тепловых сетей
		схема теплоснабжения города Ставрополя на период 2014–2029 годов, утвержденная постановлением администрации города Ставрополя от 27.08.2014 № 2864	техническое перевооружение котельной по ул. Р. Люксембург, 18	-	первая очередь	Ставропольский край, г. Ставрополь, Центральный тепловой район. «Зона инженерной инфраструктуры»	охранная зона тепловых сетей
		схема теплоснабжения города Ставрополя на период 2014–2029 годов, утвержденная постановлением администрации города Ставрополя от 27.08.2014 № 2864	техническое перевооружение котельной по ул. Семашко, 3	-	первая очередь	Ставропольский край, г. Ставрополь, Центральный тепловой район. «Зона инженерной инфраструктуры»	охранная зона тепловых сетей

1	2	3	4	5	6	7	8
		схема теплоснабжения города Ставрополя на период 2014–2029 годов, утвержденная постановлением администрации города Ставрополя от 27.08.2014 № 2864	техническое перевооружение котельной по ул. Горького, 43	-	первая очередь	Ставропольский край, г. Ставрополь, Центральный тепловой район. «Зона инженерной инфраструктуры»	охранная зона тепловых сетей
		схема теплоснабжения города Ставрополя на период 2014–2029 годов, утвержденная постановлением администрации города Ставрополя от 27.08.2014 № 2864	техническое перевооружение котельной по ул. Ломоносова, 44а	-	первая очередь	Ставропольский край, г. Ставрополь, Центральный тепловой район. «Зона инженерной инфраструктуры»	охранная зона тепловых сетей
		схема теплоснабжения города Ставрополя на период 2014–2029 годов, утвержденная постановлением администрации города Ставрополя от 27.08.2014 № 2864	техническое перевооружение котельной по ул. Семашко, 1	-	первая очередь	Ставропольский край, г. Ставрополь, Центральный тепловой район. «Зона инженерной инфраструктуры»	охранная зона тепловых сетей
		схема теплоснабжения города Ставрополя на период 2014–2029 годов, утвержденная постановлением администрации города Ставрополя от 27.08.2014 № 2864	техническое перевооружение котельной по ул. Дзержинского, 1	-	первая очередь	Ставропольский край, г. Ставрополь, Центральный тепловой район. «Зона инженерной инфраструктуры»	охранная зона тепловых сетей
		схема теплоснабжения города Ставрополя на период 2014–2029 годов, утвержденная постановлением администрации города Ставрополя от 27.08.2014	техническое перевооружение котельной по ул. Шпаковской, 1	-	первая очередь	Ставропольский край, г. Ставрополь, Центральный тепловой район. «Зона инженерной инфраструктуры»	охранная зона тепловых сетей

1	2	3	4	5	6	7	8
		№ 2864					
		схема теплоснабжения города Ставрополя на период 2014–2029 годов, утвержденная постановлением администрации города Ставрополя от 27.08.2014 № 2864	техническое перевооружение котельной по ул. Доваторцев, 5	-	первая очередь	Ставропольский край, г. Ставрополь, Центральный тепловой район. «Зона инженерной инфраструктуры»	охранная зона тепловых сетей
		схема теплоснабжения города Ставрополя на период 2014–2029 годов, утвержденная постановлением администрации города Ставрополя от 27.08.2014 № 2864	техническое перевооружение котельной по ул. Чехова, 13	-	первая очередь	Ставропольский край, г. Ставрополь, Центральный тепловой район. «Зона инженерной инфраструктуры»	охранная зона тепловых сетей
		с схема теплоснабжения города Ставрополя на период 2014–2029 годов, утвержденная постановлением администрации города Ставрополя от 27.08.2014 № 2864	техническое перевооружение котельной по ул. Бабушкина, 2а	-	первая очередь	Ставропольский край, г. Ставрополь, Центральный тепловой район. «Зона инженерной инфраструктуры»	охранная зона тепловых сетей
		схема теплоснабжения города Ставрополя на период 2014–2029 годов, утвержденная постановлением администрации города Ставрополя от 27.08.2014 № 2864	техническое перевооружение котельной станции Селекционной	-	первая очередь	Ставропольский край, г. Ставрополь, Центральный тепловой район. «Зона инженерной инфраструктуры»	охранная зона тепловых сетей
		схема теплоснабжения города Ставрополя на период 2014–2029 годов,	замена выработавших свой срок измерительных	-	первая очередь	Ставропольский край, г. Ставрополь, Центральный тепловой	охранная зона тепловых сетей

1	2	3	4	5	6	7	8
		утвержденная постановлением администрации города Ставрополя от 27.08.2014 № 2864	комплексов на современный аналог на котельных Центрального района			район. «Зона инженерной инфраструктуры»	
		схема теплоснабжения города Ставрополя на период 2014–2029 годов, утвержденная постановлением администрации города Ставрополя от 27.08.2014 № 2864	замена автоматической системы управления технологическими процессами в котельных (АСУТП)	-	первая очередь	Ставропольский край, г. Ставрополь, Центральный тепловой район. «Зона инженерной инфраструктуры»	охранная зона тепловых сетей
79.	Мероприятия по реконструкции, модернизации, прокладке тепловых сетей	схема теплоснабжения города Ставрополя на период 2014–2029 годов, утвержденная постановлением администрации города Ставрополя от 27.08.2014 № 2864	вынос транзитных тепловых сетей из подвалов жилых домов Юго-Западного района	-	первая очередь	Ставропольский край, г. Ставрополь, Юго-Западный тепловой район	охранная зона тепловых сетей
		схема теплоснабжения города Ставрополя на период 2014–2029 годов, утвержденная постановлением администрации города Ставрополя от 27.08.2014 № 2864	замена тепловой сети от ул. Доваторцев до жилого дома по ул. Доваторцев, 31 (закольцовка 523, 523а, 522 кварталов) от ТК-1.145 до ТК-1.165 с заменой диаметра 400 мм на диаметр 500 мм	-	первая очередь	Ставропольский край, г. Ставрополь, Юго-Западный тепловой район	охранная зона тепловых сетей
		схема теплоснабжения города Ставрополя на период 2014–2029 годов, утвержденная постановлением администрации города Ставрополя от 27.08.2014 № 2864	замена тепловой сети протяженностью 200 метров от жилого дома по ул. Доваторцев, 46 с переходом ул. Доваторцев от ТК-1.102 до ТК-1.318 с заменой диаметра 800 мм на диаметр 900 мм	-	первая очередь	Ставропольский край, г. Ставрополь, Юго-Западный тепловой район	охранная зона тепловых сетей

1	2	3	4	5	6	7	8
		схема теплоснабжения города Ставрополя на период 2014–2029 годов, утвержденная постановлением администрации города Ставрополя от 27.08.2014 № 2864	замена тепловой сети диаметром 500 мм по ул. Шпаковской от ТК-1.540 до ТК-1.545	-	первая очередь	Ставропольский край, г. Ставрополь, Юго-Западный тепловой район	охранная зона тепловых сетей
		схема теплоснабжения города Ставрополя на период 2014–2029 годов, утвержденная постановлением администрации города Ставрополя от 27.08.2014 № 2864	замена тепловых сетей от котельной по ул. Доваторцев, 44а, с применением современных технологий	-	первая очередь	Ставропольский край, г. Ставрополь, Юго-Западный тепловой район	охранная зона тепловых сетей
		схема теплоснабжения города Ставрополя на период 2014–2029 годов, утвержденная постановлением администрации города Ставрополя от 27.08.2014 № 2864	замена тепловой сети диаметром 300 мм по ул. Тухачевского от ТК-1.113 до ТК-1.130	-	первая очередь	Ставропольский край, г. Ставрополь, Юго-Западный тепловой район	охранная зона тепловых сетей
		схема теплоснабжения города Ставрополя на период 2014–2029 годов, утвержденная постановлением администрации города Ставрополя от 27.08.2014 № 2864	замена тепловой сети от котельной по ул. 2 Промышленной, 8б от ТК-92.44 до ТК-92.33	-	первая очередь	Ставропольский край, г. Ставрополь, Северный тепловой район	охранная зона тепловых сетей
		схема теплоснабжения города Ставрополя на период 2014–2029 годов, утвержденная постановлением администрации города Ставрополя от 27.08.2014	вынос транзитных тепловых сетей из подвалов жилых домов Северного района	-	первая очередь	Ставропольский край, г. Ставрополь, Северный тепловой район	охранная зона тепловых сетей

1	2	3	4	5	6	7	8
		№ 2864					
		схема теплоснабжения города Ставрополя на период 2014–2029 годов, утвержденная постановлением администрации города Ставрополя от 27.08.2014 № 2864	замена тепловой сети котельной по ул. Лермонтова, 153 диаметром 200 мм от ТК-17.30 до ТК-17.36	-	первая очередь	Ставропольский край, г. Ставрополь, Центральный тепловой район	охранная зона тепловых сетей
		схема теплоснабжения города Ставрополя на период 2014–2029 годов, утвержденная постановлением администрации города Ставрополя от 27.08.2014 № 2864	замена тепловой сети котельной по ул. Лермонтова, 153 от ТК-17.64 до ТК-17.159	-	первая очередь	Ставропольский край, г. Ставрополь, Центральный тепловой район	охранная зона тепловых сетей
		схема теплоснабжения города Ставрополя на период 2014–2029 годов, утвержденная постановлением администрации города Ставрополя от 27.08.2014 № 2864	замена тепловой сети от котельной по ул. Дзержинского, 228 от ТК-2.36 до ТК-2.69	-	первая очередь	Ставропольский край, г. Ставрополь, Центральный тепловой район	охранная зона тепловых сетей
		схема теплоснабжения города Ставрополя на период 2014–2029 годов, утвержденная постановлением администрации города Ставрополя от 27.08.2014 № 2864	замена тепловой сети от котельной по ул. Мира, 302 от ТК-27.31 до ТК-27.35	-	первая очередь	Ставропольский край, г. Ставрополь, Центральный тепловой район	охранная зона тепловых сетей
		схема теплоснабжения города Ставрополя на период 2014–2029 годов,	замена тепловой сети от котельной по ул. Мира, 324	-	первая очередь	Ставропольский край, г. Ставрополь, Центральный тепловой	охранная зона тепловых сетей

1	2	3	4	5	6	7	8
		утвержденная постановлением администрации города Ставрополя от 27.08.2014 № 2864	от ТКВ-19.1 до ТК-19.8			район	
		схема теплоснабжения города Ставрополя на период 2014–2029 годов, утвержденная постановлением администрации города Ставрополя от 27.08.2014 № 2864	замена тепловой сети от котельной по ул. Мира, 324 диаметром 250 мм от ТК-19.104 до ТК-19.60	-	первая очередь	Ставропольский край, г. Ставрополь, Центральный тепловой район	охранная зона тепловых сетей
		схема теплоснабжения города Ставрополя на период 2014–2029 годов, утвержденная постановлением администрации города Ставрополя от 27.08.2014 № 2864	строительство тепловой сети диаметром 200 мм от ТК-20.13 для подключения дошкольного образовательного учреждения в 204 квартале по ул. Серова, 470/6	-	первая очередь	Ставропольский край, г. Ставрополь, Центральный тепловой район	охранная зона тепловых сетей
80.	Мероприятия по реконструкции, модернизации, строительству тепловых источников	схема теплоснабжения города Ставрополя на период 2014–2029 годов, утвержденная постановлением администрации города Ставрополя от 27.08.2014 № 2864	техническое перевооружение квартальной котельной по ул. Доваторцев, 44е	-	первая очередь	Ставропольский край, г. Ставрополь, Юго-Западный тепловой район. «Зона инженерной инфраструктуры»	охранная зона тепловых сетей
		схема теплоснабжения города Ставрополя на период 2014–2029 годов, утвержденная постановлением администрации города Ставрополя от 27.08.2014 № 2864	замена выработавших свой срок измерительных комплексов на современный аналог на котельных Южного района	-	первая очередь	Ставропольский край, г. Ставрополь, Южный тепловой район. «Зона инженерной инфраструктуры»	охранная зона тепловых сетей

1	2	3	4	5	6	7	8
		схема теплоснабжения города Ставрополя на период 2014–2029 годов, утвержденная постановлением администрации города Ставрополя от 27.08.2014 № 2864	техническое перевооружение котельной по ул. Ленина, 441	-	первая очередь	Ставропольский край, г. Ставрополь, Северный тепловой район. «Зона инженерной инфраструктуры»	охранная зона тепловых сетей
		схема теплоснабжения города Ставрополя на период 2014–2029 годов, утвержденная постановлением администрации города Ставрополя от 27.08.2014 № 2864	замена выработавших свой срок измерительных комплексов на современный аналог на котельных Северного района	-	первая очередь	Ставропольский край, г. Ставрополь, Северный тепловой район. «Зона инженерной инфраструктуры»	охранная зона тепловых сетей
		схема теплоснабжения города Ставрополя на период 2014–2029 годов, утвержденная постановлением администрации города Ставрополя от 27.08.2014 № 2864	строительство блочно-модульной котельной БМК-1,0 с когенерацией 30 кВт ч по ул. Пригородной	-	первая очередь	Ставропольский край, г. Ставрополь, Северный тепловой район. «Зона инженерной инфраструктуры»	охранная зона тепловых сетей
		схема теплоснабжения города Ставрополя на период 2014–2029 годов, утвержденная постановлением администрации города Ставрополя от 27.08.2014 № 2864	техническое перевооружение квартальной котельной по ул. Лермонтова, 153	-	первая очередь	Ставропольский край, г. Ставрополь, Центральный тепловой район. «Зона инженерной инфраструктуры»	охранная зона тепловых сетей
		схема теплоснабжения города Ставрополя на период 2014–2029 годов, утвержденная постановлением администрации города Ставрополя от 27.08.2014	техническое перевооружение котельной по ул. Дзержинского, 228	-	первая очередь	Ставропольский край, г. Ставрополь, Центральный тепловой район. «Зона инженерной инфраструктуры»	охранная зона тепловых сетей

1	2	3	4	5	6	7	8
		№ 2864					
		схема теплоснабжения города Ставрополя на период 2014–2029 годов, утвержденная постановлением администрации города Ставрополя от 27.08.2014 № 2864	техническое перевооружение котельной по ул. Шпаковской, 1	-	первая очередь	Ставропольский край, г. Ставрополь, Центральный тепловой район. «Зона инженерной инфраструктуры»	охранная зона тепловых сетей
		схема теплоснабжения города Ставрополя на период 2014–2029 годов, утвержденная постановлением администрации города Ставрополя от 27.08.2014 № 2864	техническое перевооружение котельной по ул. Чехова, 13	-	первая очередь	Ставропольский край, г. Ставрополь, Центральный тепловой район. «Зона инженерной инфраструктуры»	охранная зона тепловых сетей
		схема теплоснабжения города Ставрополя на период 2014–2029 годов, утвержденная постановлением администрации города Ставрополя от 27.08.2014 № 2864	техническое перевооружение котельной станции Селекционной	-	первая очередь	Ставропольский край, г. Ставрополь, Центральный тепловой район. «Зона инженерной инфраструктуры»	охранная зона тепловых сетей
		схема теплоснабжения города Ставрополя на период 2014–2029 годов, утвержденная постановлением администрации города Ставрополя от 27.08.2014 № 2864	замена выработавших свой срок измерительных комплексов на современный аналог на котельных Центрального района	-	первая очередь	Ставропольский край, г. Ставрополь, Центральный тепловой район. «Зона инженерной инфраструктуры»	охранная зона тепловых сетей
		схема теплоснабжения города Ставрополя на период 2014–2029 годов, утвержденная постановлением	замена автоматической системы управления технологическими процессами в котельных (АСУТП)	-	первая очередь	Ставропольский край, г. Ставрополь, Центральный тепловой район. «Зона инженерной	охранная зона тепловых сетей

1	2	3	4	5	6	7	8
		администрации города Ставрополя от 27.08.2014 № 2864				инфраструктуры»	
81.	Мероприятия по реконструкции, модернизации, прокладке тепловых сетей	схема теплоснабжения города Ставрополя на период 2014–2029 годов, утвержденная постановлением администрации города Ставрополя от 27.08.2014 № 2864	вынос транзитных тепловых сетей из подвалов жилых домов Юго-Западного района	-	первая очередь	Ставропольский край, г. Ставрополь, Юго-Западный тепловой район	охранная зона тепловых сетей
схема теплоснабжения города Ставрополя на период 2014–2029 годов, утвержденная постановлением администрации города Ставрополя от 27.08.2014 № 2864		замена тепловой сети от ул. Доваторцев до жилого дома по ул. Доваторцев, 31 (закольцовка 523, 523а, 522 кварталов) от ТК-1.145 до ТК-1.165 с заменой диаметра 400 мм на диаметр 500 мм	-	первая очередь	Ставропольский край, г. Ставрополь, Юго-Западный тепловой район	охранная зона тепловых сетей	
схема теплоснабжения города Ставрополя на период 2014–2029 годов, утвержденная постановлением администрации города Ставрополя от 27.08.2014 № 2864		замена тепловой сети по ул. 50 лет ВЛКСМ от ул. Шпаковской до ул. 45 Параллель от ТК-1.78 до ТК-1.242	-	первая очередь	Ставропольский край, г. Ставрополь, Юго-Западный тепловой район	охранная зона тепловых сетей	
схема теплоснабжения города Ставрополя на период 2014–2029 годов, утвержденная постановлением администрации города Ставрополя от 27.08.2014 № 2864		замена тепловой сети протяженностью 200 метров от жилого дома по ул. Доваторцев, 46 с переходом ул. Доваторцев от ТК-1.102 до ТК-1.318 с заменой диаметра 800 мм на диаметр 900 мм	-	первая очередь	Ставропольский край, г. Ставрополь, Юго-Западный тепловой район	охранная зона тепловых сетей	

1	2	3	4	5	6	7	8
		схема теплоснабжения города Ставрополя на период 2014–2029 годов, утвержденная постановлением администрации города Ставрополя от 27.08.2014 № 2864	замена тепловой сети диаметром 500 мм по ул. Шпаковской от ТК-1.540 до ТК-1.545	-	первая очередь	Ставропольский край, г. Ставрополь, Юго-Западный тепловой район	охранная зона тепловых сетей
		схема теплоснабжения города Ставрополя на период 2014–2029 годов, утвержденная постановлением администрации города Ставрополя от 27.08.2014 № 2864	замена тепловых сетей от котельной по ул. Доваторцев, 44а с применением современных технологий	-	первая очередь	Ставропольский край, г. Ставрополь, Юго-Западный тепловой район	охранная зона тепловых сетей
		схема теплоснабжения города Ставрополя на период 2014–2029 годов, утвержденная постановлением администрации города Ставрополя от 27.08.2014 № 2864	замена тепловых сетей от котельной по ул. 2 Промышленной, 8б от ТК-92.44 до ТК-92.33	-	первая очередь	Ставропольский край, г. Ставрополь, Северный тепловой район	охранная зона тепловых сетей
		схема теплоснабжения города Ставрополя на период 2014–2029 годов, утвержденная постановлением администрации города Ставрополя от 27.08.2014 № 2864	вынос транзитных тепловых сетей из подвалов жилых домов Северного района	-	первая очередь	Ставропольский край, г. Ставрополь, Северный тепловой район	охранная зона тепловых сетей
		схема теплоснабжения города Ставрополя на период 2014–2029 годов, утвержденная постановлением администрации города Ставрополя от 27.08.2014 № 2864	строительство тепловой сети протяженностью 150 метров, диаметром 250 мм от ТК-77.113 тепловой сети по	-	первая очередь	Ставропольский край, г. Ставрополь, Северный тепловой район	охранная зона тепловых сетей

1	2	3	4	5	6	7	8
		№ 2864	просп. Кулакова, 20 до ввода тепловой сети государственного учреждения здравоохранения «Ставропольский краевой клинический онкологический диспансер» (потребитель 1 категории)				
		схема теплоснабжения города Ставрополя на период 2014–2029 годов, утвержденная постановлением администрации города Ставрополя от 27.08.2014 № 2864	строительство тепловой сети от котельной по ул. Пригородной, 197 к проектируемым объектам 424 квартала	-	первая очередь	Ставропольский край, г. Ставрополь, Северный тепловой район	охранная зона тепловых сетей
		схема теплоснабжения города Ставрополя на период 2014–2029 годов, утвержденная постановлением администрации города Ставрополя от 27.08.2014 № 2864	замена магистральной тепловой сети котельной по ул. Лермонтова, 153 по просп. Октябрьской Революции до стадиона «Динамо» от ТК-17.55 до ТК-17.84	-	первая очередь	Ставропольский край, г. Ставрополь, Центральный тепловой район	охранная зона тепловых сетей
		схема теплоснабжения города Ставрополя на период 2014–2029 годов, утвержденная постановлением администрации города Ставрополя от 27.08.2014 № 2864	замена тепловой сети котельной по ул. Мира, 324 от ТКВ-19.1 до ТК-19.8	-	первая очередь	Ставропольский край, г. Ставрополь, Центральный тепловой район	охранная зона тепловых сетей
		схема теплоснабжения города Ставрополя на период 2014–2029 годов, утвержденная постановлением	замена тепловой сети котельной по ул. Мира, 324 диаметром 250 мм от ТК-19.104 до ТК-19.60	-	первая очередь	Ставропольский край, г. Ставрополь, Центральный тепловой район	охранная зона тепловых сетей

1	2	3	4	5	6	7	8
		администрации города Ставрополя от 27.08.2014 № 2864					
		схема теплоснабжения города Ставрополя на период 2014–2029 годов, утвержденная постановлением администрации города Ставрополя от 27.08.2014 № 2864	замена тепловой сети котельной по ул. Доваторцев, 5 от ТК-6.28 до ТК-6.33 с заменой диаметра 150 мм на диаметр 200 мм (по ул. Ленина, 424-438)	-	первая очередь	Ставропольский край, г. Ставрополь, Центральный тепловой район	охранная зона тепловых сетей
82.	Мероприятия по реконструкции, модернизации, строительству тепловых источников	схема теплоснабжения города Ставрополя на период 2014–2029 годов, утвержденная постановлением администрации города Ставрополя от 27.08.2014 № 2864	техническое перевооружение котельной по ул. Пирогова, 87	-	первая очередь	Ставропольский край, г. Ставрополь, Юго-Западный тепловой район. «Зона инженерной инфраструктуры»	охранная зона тепловых сетей
схема теплоснабжения города Ставрополя на период 2014–2029 годов, утвержденная постановлением администрации города Ставрополя от 27.08.2014 № 2864		техническое перевооружение котельной по ул. Серова, 2	-	первая очередь	Ставропольский край, г. Ставрополь, Юго-Западный тепловой район. «Зона инженерной инфраструктуры»	охранная зона тепловых сетей	
схема теплоснабжения города Ставрополя на период 2014–2029 годов, утвержденная постановлением администрации города Ставрополя от 27.08.2014 № 2864		замена выработавших свой срок измерительных комплексов на современный аналог на котельных Юго-Западного района	-	первая очередь	Ставропольский край, г. Ставрополь, Юго-Западный тепловой район. «Зона инженерной инфраструктуры»	охранная зона тепловых сетей	
схема теплоснабжения города Ставрополя на период 2014–2029 годов, утвержденная		техническое перевооружение котельной по ул. Магистральной	-	первая очередь	Ставропольский край, г. Ставрополь, Южный тепловой район. «Зона инженерной	охранная зона тепловых сетей	

1	2	3	4	5	6	7	8
		постановлением администрации города Ставрополя от 27.08.2014 № 2864	(п. Демино)			инфраструктуры»	
		схема теплоснабжения города Ставрополя на период 2014–2029 годов, утвержденная постановлением администрации города Ставрополя от 27.08.2014 № 2864	техническое перевооружение котельной по ул. Ленина, 441	-	первая очередь	Ставропольский край, г. Ставрополь, Северный тепловой район. «Зона инженерной инфраструктуры»	охранная зона тепловых сетей
		схема теплоснабжения города Ставрополя на период 2014–2029 годов, утвержденная постановлением администрации города Ставрополя от 27.08.2014 № 2864	техническое перевооружение котельной по ул. Октябрьской, 184	-	первая очередь	Ставропольский край, г. Ставрополь, Северный тепловой район. «Зона инженерной инфраструктуры»	охранная зона тепловых сетей
		схема теплоснабжения города Ставрополя на период 2014–2029 годов, утвержденная постановлением администрации города Ставрополя от 27.08.2014 № 2864	техническое перевооружение котельной по ул. Октябрьской, 159	-	первая очередь	Ставропольский край, г. Ставрополь, Северный тепловой район. «Зона инженерной инфраструктуры»	охранная зона тепловых сетей
		схема теплоснабжения города Ставрополя на период 2014–2029 годов, утвержденная постановлением администрации города Ставрополя от 27.08.2014 № 2864	техническое перевооружение котельной по просп. Кулакова, 206	-	первая очередь	Ставропольский край, г. Ставрополь, Северный тепловой район. «Зона инженерной инфраструктуры»	охранная зона тепловых сетей

1	2	3	4	5	6	7	8
		схема теплоснабжения города Ставрополя на период 2014–2029 годов, утвержденная постановлением администрации города Ставрополя от 27.08.2014 № 2864	замена выработавших свой срок измерительных комплексов на современный аналог на котельных Северного района	-	первая очередь	Ставропольский край, г. Ставрополь, Северный тепловой район. «Зона инженерной инфраструктуры»	охранная зона тепловых сетей
		схема теплоснабжения города Ставрополя на период 2014–2029 годов, утвержденная постановлением администрации города Ставрополя от 27.08.2014 № 2864	техническое перевооружение квартальной котельной по ул. Ленина, 328	-	первая очередь	Ставропольский край, г. Ставрополь, Центральный тепловой район. «Зона инженерной инфраструктуры»	охранная зона тепловых сетей
		схема теплоснабжения города Ставрополя на период 2014–2029 годов, утвержденная постановлением администрации города Ставрополя от 27.08.2014 № 2864	техническое перевооружение котельной по ул. Пржевальского, 15	-	первая очередь	Ставропольский край, г. Ставрополь, Центральный тепловой район. «Зона инженерной инфраструктуры»	охранная зона тепловых сетей
		схема теплоснабжения города Ставрополя на период 2014–2029 годов, утвержденная постановлением администрации города Ставрополя от 27.08.2014 № 2864	техническое перевооружение котельной по ул. Краснофлотской, 187	-	первая очередь	Ставропольский край, г. Ставрополь, Центральный тепловой район. «Зона инженерной инфраструктуры»	охранная зона тепловых сетей
		схема теплоснабжения города Ставрополя на период 2014–2029 годов, утвержденная постановлением администрации города Ставрополя от 27.08.2014	техническое перевооружение котельной по ул. Горького, 43	-	первая очередь	Ставропольский край, г. Ставрополь, Центральный тепловой район. «Зона инженерной инфраструктуры»	охранная зона тепловых сетей

1	2	3	4	5	6	7	8
		№ 2864					
		схема теплоснабжения города Ставрополя на период 2014–2029 годов, утвержденная постановлением администрации города Ставрополя от 27.08.2014 № 2864	техническое перевооружение котельной по ул. Серова, 272	-	первая очередь	Ставропольский край, г. Ставрополь, Центральный тепловой район. «Зона инженерной инфраструктуры»	охранная зона тепловых сетей
		схема теплоснабжения города Ставрополя на период 2014–2029 годов, утвержденная постановлением администрации города Ставрополя от 27.08.2014 № 2864	техническое перевооружение котельной по ул. Чехова, 13	-	первая очередь	Ставропольский край, г. Ставрополь, Центральный тепловой район. «Зона инженерной инфраструктуры»	охранная зона тепловых сетей
		схема теплоснабжения города Ставрополя на период 2014–2029 годов, утвержденная постановлением администрации города Ставрополя от 27.08.2014 № 2864	замена выработавших свой срок измерительных комплексов на современный аналог на котельных Северного района	-	первая очередь	Ставропольский край, г. Ставрополь, Центральный тепловой район. «Зона инженерной инфраструктуры»	охранная зона тепловых сетей
		схема теплоснабжения города Ставрополя на период 2014–2029 годов, утвержденная постановлением администрации города Ставрополя от 27.08.2014 № 2864	замена автоматической системы управления технологическими процессами в котельных (АСУТП)	-	первая очередь	Ставропольский край, г. Ставрополь, Центральный тепловой район. «Зона инженерной инфраструктуры»	охранная зона тепловых сетей
83.	Мероприятия по реконструкции, модернизации,	схема теплоснабжения города Ставрополя на период 2014–2029 годов,	замена тепловой сети в 524 квартале от ул. 50 лет ВЛКСМ	-	первая очередь	Ставропольский край, г. Ставрополь, Юго-Западный тепловой	охранная зона тепловых сетей

1	2	3	4	5	6	7	8
	прокладке тепловых сетей	утвержденная постановлением администрации города Ставрополя от 27.08.2014 № 2864	до ул. Доваторцев, по ул. 45 Параллель с заменой трубопроводов диаметром 500 мм на диаметр 300 мм от ТК-1.256 до ТК-1.262			район	
		схема теплоснабжения города Ставрополя на период 2014–2029 годов, утвержденная постановлением администрации города Ставрополя от 27.08.2014 № 2864	замена тепловой сети от ул. Доваторцев до жилого дома по ул. Доваторцев, 31 (закольцовка 523, 523а, 522 кварталов) от ТК-1.145 до ТК-1.165 с заменой диаметра 400 мм на диаметр 500 мм	-	первая очередь	Ставропольский край, г. Ставрополь, Юго-Западный тепловой район	охранная зона тепловых сетей
		схема теплоснабжения города Ставрополя на период 2014–2029 годов, утвержденная постановлением администрации города Ставрополя от 27.08.2014 № 2864	замена тепловой сети по ул. 50 лет ВЛКСМ от ул. Шпаковской до ул. 45 Параллель от ТК-1.78 до ТК-1.242	-	первая очередь	Ставропольский край, г. Ставрополь, Юго-Западный тепловой район	охранная зона тепловых сетей
		схема теплоснабжения города Ставрополя на период 2014–2029 годов, утвержденная постановлением администрации города Ставрополя от 27.08.2014 № 2864	замена тепловой сети протяженностью 225 метров по ул. Шпаковской, 115, от ТК-1.362 до ТК-1.365 с заменой диаметра 150 мм на диаметр 200 мм	-	первая очередь	Ставропольский край, г. Ставрополь, Юго-Западный тепловой район	охранная зона тепловых сетей
		схема теплоснабжения города Ставрополя на период 2014–2029 годов, утвержденная постановлением администрации города Ставрополя от 27.08.2014 № 2864	замена тепловой сети диаметром 500 мм по ул. Шпаковской от ТК-1.540 до ТК-1.545	-	первая очередь	Ставропольский край, г. Ставрополь, Юго-Западный тепловой район	охранная зона тепловых сетей

1	2	3	4	5	6	7	8
		схема теплоснабжения города Ставрополя на период 2014–2029 годов, утвержденная постановлением администрации города Ставрополя от 27.08.2014 № 2864	замена тепловых сетей от котельной по ул. Доваторцев, 44а с применением современных технологий	-	первая очередь	Ставропольский край, г. Ставрополь, Юго-Западный тепловой район	охранная зона тепловых сетей
		схема теплоснабжения города Ставрополя на период 2014–2029 годов, утвержденная постановлением администрации города Ставрополя от 27.08.2014 № 2864	замена тепловой сети диаметром 300 мм по ул. Тухачевского от ТК-1.113 до ТК-1.130	-	первая очередь	Ставропольский край, г. Ставрополь, Юго-Западный тепловой район	охранная зона тепловых сетей
		схема теплоснабжения города Ставрополя на период 2014–2029 годов, утвержденная постановлением администрации города Ставрополя от 27.08.2014 № 2864	строительство квартальной тепловой сети от котельной по ул. Пирогова, 87 в перспективном районе застройки Юго-Западного района	-	первая очередь	Ставропольский край, г. Ставрополь, Юго-Западный тепловой район	охранная зона тепловых сетей
		схема теплоснабжения города Ставрополя на период 2014–2029 годов, утвержденная постановлением администрации города Ставрополя от 27.08.2014 № 2864	замена тепловой сети от котельной по ул. Октябрьской, 182 в сторону ул. Лесной от ТК-39.13 до ТК-39.15	-	первая очередь	Ставропольский край, г. Ставрополь, Северный тепловой район	охранная зона тепловых сетей
		схема теплоснабжения города Ставрополя на период 2014–2029 годов, утвержденная постановлением администрации города Ставрополя от 27.08.2014	замена тепловой сети от котельной по ул. 2 Промышленной, 8б от ТК-92.44 до ТК-92.33	-	первая очередь	Ставропольский край, г. Ставрополь, Северный тепловой район	охранная зона тепловых сетей

1	2	3	4	5	6	7	8
		№ 2864					
		схема теплоснабжения города Ставрополя на период 2014–2029 годов, утвержденная постановлением администрации города Ставрополя от 27.08.2014 № 2864	замена тепловых сетей от котельной по ул. Октябрьской, 184 с применением современных технологий, в т.ч. участок тепловой сети диаметром 300 мм от котельной до ТКВ-40.17	-	первая очередь	Ставропольский край, г. Ставрополь, Северный тепловой район	охранная зона тепловых сетей
		схема теплоснабжения города Ставрополя на период 2014–2029 годов, утвержденная постановлением администрации города Ставрополя от 27.08.2014 № 2864	замена магистральной тепловой сети котельной по ул. Лермонтова, 153 по просп. Октябрьской Революции до стадиона «Динамо» от ТК-17.55 до ТК-17.84	-	первая очередь	Ставропольский край, г. Ставрополь, Центральный тепловой район	охранная зона тепловых сетей
		схема теплоснабжения города Ставрополя на период 2014–2029 годов, утвержденная постановлением администрации города Ставрополя от 27.08.2014 № 2864	замена тепловой сети от котельной по ул. Дзержинского, 228 от ТК-2.36 до ТК-2.69	-	первая очередь	Ставропольский край, г. Ставрополь, Центральный тепловой район	охранная зона тепловых сетей
		схема теплоснабжения города Ставрополя на период 2014–2029 годов, утвержденная постановлением администрации города Ставрополя от 27.08.2014 № 2864	замена тепловой сети от котельной по ул. Мира, 324 от ТКВ-19.1 до ТК-19.8	-	первая очередь	Ставропольский край, г. Ставрополь, Центральный тепловой район	охранная зона тепловых сетей

1	2	3	4	5	6	7	8
84.	Мероприятия по реконструкции, модернизации, строительству тепловых источников	схема теплоснабжения города Ставрополя на период 2014–2029 годов, утвержденная постановлением администрации города Ставрополя от 27.08.2014 № 2864	техническое перевооружение котельной по ул. Пирогова, 87	2023 год	первая очередь	Ставропольский край, г. Ставрополь, Юго-Западный тепловой район. «Зона инженерной инфраструктуры»	охранная зона тепловых сетей
схема теплоснабжения города Ставрополя на период 2014–2029 годов, утвержденная постановлением администрации города Ставрополя от 27.08.2014 № 2864		замена выработавших свой срок измерительных комплексов на современный аналог на котельных Юго-Западного района	2023 год	первая очередь	Ставропольский край, г. Ставрополь, Юго-Западный тепловой район. «Зона инженерной инфраструктуры»	охранная зона тепловых сетей	
схема теплоснабжения города Ставрополя на период 2014–2029 годов, утвержденная постановлением администрации города Ставрополя от 27.08.2014 № 2864		техническое перевооружение котельной по ул. Октябрьской, 182	2023 год	первая очередь	Ставропольский край, г. Ставрополь. Северного тепловой район. «Зона инженерной инфраструктуры»	охранная зона тепловых сетей	
схема теплоснабжения города Ставрополя на период 2014–2029 годов, утвержденная постановлением администрации города Ставрополя от 27.08.2014 № 2864		техническое перевооружение котельной по ул. Пригородной, 197	2023 год	первая очередь	Ставропольский край, г. Ставрополь. Северного тепловой район. «Зона инженерной инфраструктуры»	охранная зона тепловых сетей	
схема теплоснабжения города Ставрополя на период 2014–2029 годов, утвержденная постановлением администрации города Ставрополя от 27.08.2014		техническое перевооружение котельной по ул. Воронежской, 14	2023 год	первая очередь	Ставропольский край, г. Ставрополь. Северного тепловой район. «Зона инженерной инфраструктуры»	охранная зона тепловых сетей	

1	2	3	4	5	6	7	8
		№ 2864					
		схема теплоснабжения города Ставрополя на период 2014–2029 годов, утвержденная постановлением администрации города Ставрополя от 27.08.2014 № 2864	замена выработавших свой срок измерительных комплексов на современный аналог на котельных Северного района	2023 год	первая очередь	Ставропольский край, г. Ставрополь. Северного теплового район. «Зона инженерной инфраструктуры»	охранная зона тепловых сетей
		схема теплоснабжения города Ставрополя на период 2014–2029 годов, утвержденная постановлением администрации города Ставрополя от 27.08.2014 № 2864	техническое перевооружение котельной по ул. Морозова, 10	2023 год	первая очередь	Ставропольский край, г. Ставрополь, Центральный тепловой район. «Зона инженерной инфраструктуры»	охранная зона тепловых сетей
		схема теплоснабжения города Ставрополя на период 2014–2029 годов, утвержденная постановлением администрации города Ставрополя от 27.08.2014 № 2864	техническое перевооружение котельной по ул. Пржевальского, 15	2023 год	первая очередь	Ставропольский край, г. Ставрополь, Центральный тепловой район. «Зона инженерной инфраструктуры»	охранная зона тепловых сетей
		схема теплоснабжения города Ставрополя на период 2014–2029 годов, утвержденная постановлением администрации города Ставрополя от 27.08.2014 № 2864	техническое перевооружение котельной по ул. Р.Люксембург, 18	2023 год	первая очередь	Ставропольский край, г. Ставрополь, Центральный тепловой район. «Зона инженерной инфраструктуры»	охранная зона тепловых сетей
		схема теплоснабжения города Ставрополя на период 2014–2029 годов,	техническое перевооружение котельной по	2023 год	первая очередь	Ставропольский край, г. Ставрополь, Центральный тепловой	охранная зона тепловых сетей

1	2	3	4	5	6	7	8
		утвержденная постановлением администрации города Ставрополя от 27.08.2014 № 2864	ул. Балахонова, 13			район. «Зона инженерной инфраструктуры»	
		схема теплоснабжения города Ставрополя на период 2014–2029 годов, утвержденная постановлением администрации города Ставрополя от 27.08.2014 № 2864	техническое перевооружение котельной по ул. Семашко, 1	2023 год	первая очередь	Ставропольский край, г. Ставрополь, Центральный тепловой район. «Зона инженерной инфраструктуры»	охранная зона тепловых сетей
		схема теплоснабжения города Ставрополя на период 2014–2029 годов, утвержденная постановлением администрации города Ставрополя от 27.08.2014 № 2864	техническое перевооружение котельной по ул. Дзержинского, 1	2023 год	первая очередь	Ставропольский край, г. Ставрополь, Центральный тепловой район. «Зона инженерной инфраструктуры»	охранная зона тепловых сетей
		схема теплоснабжения города Ставрополя на период 2014–2029 годов, утвержденная постановлением администрации города Ставрополя от 27.08.2014 № 2864	техническое перевооружение котельной по просп. К. Маркса, 35	2023 год	первая очередь	Ставропольский край, г. Ставрополь, Центральный тепловой район. «Зона инженерной инфраструктуры»	охранная зона тепловых сетей
		схема теплоснабжения города Ставрополя на период 2014–2029 годов, утвержденная постановлением администрации города Ставрополя от 27.08.2014 № 2864	техническое перевооружение котельной по ул. Доваторцев, 5	2023 год	первая очередь	Ставропольский край, г. Ставрополь, Центральный тепловой район. «Зона инженерной инфраструктуры»	охранная зона тепловых сетей

1	2	3	4	5	6	7	8
		схема теплоснабжения города Ставрополя на период 2014–2029 годов, утвержденная постановлением администрации города Ставрополя от 27.08.2014 № 2864	техническое перевооружение котельной по ул. Серова, 521	2023 год	первая очередь	Ставропольский край, г. Ставрополь, Центральный тепловой район. «Зона инженерной инфраструктуры»	охранная зона тепловых сетей
		схема теплоснабжения города Ставрополя на период 2014–2029 годов, утвержденная постановлением администрации города Ставрополя от 27.08.2014 № 2864	техническое перевооружение котельной по ул. Чехова, 13	2023 год	первая очередь	Ставропольский край, г. Ставрополь, Центральный тепловой район. «Зона инженерной инфраструктуры»	охранная зона тепловых сетей
		схема теплоснабжения города Ставрополя на период 2014–2029 годов, утвержденная постановлением администрации города Ставрополя от 27.08.2014 № 2864	замена выработавших свой срок измерительных комплексов на современный аналог на котельных Центрального района	2023 год	первая очередь	Ставропольский край, г. Ставрополь, Центральный тепловой район. «Зона инженерной инфраструктуры»	охранная зона тепловых сетей
		схема теплоснабжения города Ставрополя на период 2014–2029 годов, утвержденная постановлением администрации города Ставрополя от 27.08.2014 № 2864	замена автоматической системы управления технологическими процессами в котельных (АСУТП)	2023 год	первая очередь	Ставропольский край, г. Ставрополь, Центральный тепловой район. «Зона инженерной инфраструктуры»	охранная зона тепловых сетей
85.	Мероприятия по реконструкции, модернизации, прокладке тепловых сетей	схема теплоснабжения города Ставрополя на период 2014–2029 годов, утвержденная постановлением администрации города Ставрополя от 27.08.2014	замена тепловой сети от ул. Доваторцев до жилого дома по ул. Доваторцев, 31 (закольцовка 523, 523а, 522 кварталов) от ТК-1.145 до ТК-1.165 с	2023 год	первая очередь	Ставропольский край, г. Ставрополь, Юго-Западный тепловой район	охранная зона тепловых сетей

1	2	3	4	5	6	7	8
		№ 2864	заменой диаметра 400 мм на диаметр 500 мм				
		схема теплоснабжения города Ставрополя на период 2014–2029 годов, утвержденная постановлением администрации города Ставрополя от 27.08.2014 № 2864	замена тепловых сетей от котельной по ул. Пирогова, 87 с применением современных технологий	2023 год	первая очередь	Ставропольский край, г. Ставрополь, Юго-Западный тепловой район	охранная зона тепловых сетей
		схема теплоснабжения города Ставрополя на период 2014–2029 годов, утвержденная постановлением администрации города Ставрополя от 27.08.2014 № 2864	замена тепловых сетей от котельной по ул. Доваторцев, 44а с применением современных технологий	2023 год	первая очередь	Ставропольский край, г. Ставрополь, Юго-Западный тепловой район	охранная зона тепловых сетей
		схема теплоснабжения города Ставрополя на период 2014–2029 годов, утвержденная постановлением администрации города Ставрополя от 27.08.2014 № 2864	замена тепловых сетей диаметром 300 мм по ул. Тухачевского от ТК-1.113 до ТК-1.130	2023 год	первая очередь	Ставропольский край, г. Ставрополь, Юго-Западный тепловой район	охранная зона тепловых сетей
		схема теплоснабжения города Ставрополя на период 2014–2029 годов, утвержденная постановлением администрации города Ставрополя от 27.08.2014 № 2864	замена тепловых сетей от котельной по ул. 2 Промышленной, 8б от ТК-92.44 до ТК-92.33	2023 год	первая очередь	Ставропольский край, г. Ставрополь, Северный тепловой район	охранная зона тепловых сетей
		схема теплоснабжения города Ставрополя на период 2014–2029 годов,	замена тепловых сетей от котельной по ул. 2 Промышленной, 8б	2023 год	первая очередь	Ставропольский край, г. Ставрополь, Северный тепловой район	охранная зона тепловых сетей

1	2	3	4	5	6	7	8
		утвержденная постановлением администрации города Ставрополя от 27.08.2014 № 2864	с применением современных технологий				
		схема теплоснабжения города Ставрополя на период 2014–2029 годов, утвержденная постановлением администрации города Ставрополя от 27.08.2014 № 2864	замена тепловых сетей от котельной Кулакова, 20 с применением современных технологий, в т.ч. участок тепловой сети диаметром 500 мм от ТК-92.41 до ТК-77.11	2023 год	первая очередь	Ставропольский край, г. Ставрополь, Северный тепловой район	охранная зона тепловых сетей
		схема теплоснабжения города Ставрополя на период 2014–2029 годов, утвержденная постановлением администрации города Ставрополя от 27.08.2014 № 2864	замена тепловых сетей от котельной по ул. Октябрьской, 184 с применением современных технологий, в т.ч. участок тепловой сети диаметром 300 мм от котельной до ТКВ-40.17	2023 год	первая очередь	Ставропольский край, г. Ставрополь, Северный тепловой район	охранная зона тепловых сетей
		схема теплоснабжения города Ставрополя на период 2014–2029 годов, утвержденная постановлением администрации города Ставрополя от 27.08.2014 № 2864	замена тепловых сетей от котельной по ул. Октябрьской, 182 с применением современных технологий	2023 год	первая очередь	Ставропольский край, г. Ставрополь, Северный тепловой район	охранная зона тепловых сетей
		схема теплоснабжения города Ставрополя на период 2014–2029 годов, утвержденная постановлением администрации города Ставрополя от 27.08.2014 № 2864	замена тепловой сети от котельной по пр. Ленинградскому, 24 с заменой диаметра 250 мм на диаметр 300 мм от ТК-18.6 до ТК-18.4	2023 год	первая очередь	Ставропольский край, г. Ставрополь, Центральный тепловой район	охранная зона тепловых сетей
		схема теплоснабжения города Ставрополя на период	замена тепловой сети от котельной по	2023 год	первая очередь	Ставропольский край, г. Ставрополь,	охранная зона тепловых сетей

1	2	3	4	5	6	7	8
		2014–2029 годов, утвержденная постановлением администрации города Ставрополя от 27.08.2014 № 2864	ул. Лермонтова, 153 с применением современных технологий			Центральный тепловой район	
86.	Мероприятия по реконструкции, модернизации, строительству тепловых источников	схема теплоснабжения города Ставрополя на период 2014–2029 годов, утвержденная постановлением администрации города Ставрополя от 27.08.2014 № 2864	техническое перевооружение котельной по ул. Пирогова, 87	2024 год	расчетный срок	Ставропольский край, г. Ставрополь, Юго-Западный тепловой район. «Зона инженерной инфраструктуры»	охранная зона тепловых сетей
схема теплоснабжения города Ставрополя на период 2014–2029 годов, утвержденная постановлением администрации города Ставрополя от 27.08.2014 № 2864		техническое перевооружение котельной по ул. Серова, 2	2024 год	расчетный срок	Ставропольский край, г. Ставрополь, Юго-Западный тепловой район. «Зона инженерной инфраструктуры»	охранная зона тепловых сетей	
схема теплоснабжения города Ставрополя на период 2014–2029 годов, утвержденная постановлением администрации города Ставрополя от 27.08.2014 № 2864		замена выработавших свой срок измерительных комплексов на современный аналог на котельных Юго-Западного района	2024 год	расчетный срок	Ставропольский край, г. Ставрополь, Юго-Западный тепловой район. «Зона инженерной инфраструктуры»	охранная зона тепловых сетей	
схема теплоснабжения города Ставрополя на период 2014–2029 годов, утвержденная постановлением администрации города Ставрополя от 27.08.2014 № 2864		строительство котельной по ул. Шпаковской 120 Гкал/час с когенерацией 4,5 Мвт	2024 год	расчетный срок	Ставропольский край, г. Ставрополь, Юго-Западный тепловой район. «Зона инженерной инфраструктуры»	охранная зона тепловых сетей	

1	2	3	4	5	6	7	8
		схема теплоснабжения города Ставрополя на период 2014–2029 годов, утвержденная постановлением администрации города Ставрополя от 27.08.2014 № 2864	строительство котельной № 1 в п. Демино 30 Гкал/час с когенерацией 1,0 Мвт	2024 год	расчетный срок	Ставропольский край, г. Ставрополь. Южный тепловой район. «Зона инженерной инфраструктуры»	охранная зона тепловых сетей
		схема теплоснабжения города Ставрополя на период 2014–2029 годов, утвержденная постановлением администрации города Ставрополя от 27.08.2014 № 2864	строительство котельной № 2 в п. Демино 30 Гкал/час с когенерацией 1,0 Мвт	2024 год	расчетный срок	Ставропольский край, г. Ставрополь. Южный тепловой район. «Зона инженерной инфраструктуры»	охранная зона тепловых сетей
		схема теплоснабжения города Ставрополя на период 2014–2029 годов, утвержденная постановлением администрации города Ставрополя от 27.08.2014 № 2864	техническое перевооружение котельной по ул. Октябрьской, 184	2024 год	расчетный срок	Ставропольский край, г. Ставрополь, Северный тепловой район. «Зона инженерной инфраструктуры»	охранная зона тепловых сетей
		схема теплоснабжения города Ставрополя на период 2014–2029 годов, утвержденная постановлением администрации города Ставрополя от 27.08.2014 № 2864	техническое перевооружение котельной по ул. Балакирева, 5	2024 год	расчетный срок	Ставропольский край, г. Ставрополь, Северный тепловой район. «Зона инженерной инфраструктуры»	охранная зона тепловых сетей
		схема теплоснабжения города Ставрополя на период 2014–2029 годов, утвержденная постановлением администрации города Ставрополя от 27.08.2014	техническое перевооружение котельной по ул. Октябрьской, 159	2024 год	расчетный срок	Ставропольский край, г. Ставрополь, Северный тепловой район. «Зона инженерной инфраструктуры»	охранная зона тепловых сетей

1	2	3	4	5	6	7	8
		№ 2864					
		схема теплоснабжения города Ставрополя на период 2014–2029 годов, утвержденная постановлением администрации города Ставрополя от 27.08.2014 № 2864	техническое перевооружение котельной по ул. 2 Промышленной, 8б	2024 год	расчетный срок	Ставропольский край, г. Ставрополь, Северный тепловой район. «Зона инженерной инфраструктуры»	охранная зона тепловых сетей
		схема теплоснабжения города Ставрополя на период 2014–2029 годов, утвержденная постановлением администрации города Ставрополя от 27.08.2014 № 2864	техническое перевооружение котельной по просп. Кулакова, 20б	2024 год	расчетный срок	Ставропольский край, г. Ставрополь, Северный тепловой район. «Зона инженерной инфраструктуры»	охранная зона тепловых сетей
		схема теплоснабжения города Ставрополя на период 2014–2029 годов, утвержденная постановлением администрации города Ставрополя от 27.08.2014 № 2864	техническое перевооружение котельной по ул. Пригородной, 197	2024 год	расчетный срок	Ставропольский край, г. Ставрополь, Северный тепловой район. «Зона инженерной инфраструктуры»	охранная зона тепловых сетей
		схема теплоснабжения города Ставрополя на период 2014–2029 годов, утвержденная постановлением администрации города Ставрополя от 27.08.2014 № 2864	техническое перевооружение котельной по ул. Пригородной, 70	2024 год	расчетный срок	Ставропольский край, г. Ставрополь, Северный тепловой район. «Зона инженерной инфраструктуры»	охранная зона тепловых сетей
		схема теплоснабжения города Ставрополя на период 2014–2029 годов,	замена выработавших свой срок измерительных	2024 год	расчетный срок	Ставропольский край, г. Ставрополь, Северный тепловой район.	охранная зона тепловых сетей

1	2	3	4	5	6	7	8
		утвержденная постановлением администрации города Ставрополя от 27.08.2014 № 2864	комплексов на современный аналог на котельных Северного района			«Зона инженерной инфраструктуры»	
		схема теплоснабжения города Ставрополя на период 2014–2029 годов, утвержденная постановлением администрации города Ставрополя от 27.08.2014 № 2864	техническое перевооружение котельной по ул. Дзержинского, 228	2024 год	расчетный срок	Ставропольский край, г. Ставрополь, Центральный тепловой район. «Зона инженерной инфраструктуры»	охранная зона тепловых сетей
		схема теплоснабжения города Ставрополя на период 2014–2029 годов, утвержденная постановлением администрации города Ставрополя от 27.08.2014 № 2864	техническое перевооружение котельной по ул. Пржевальского, 15	2024 год	расчетный срок	Ставропольский край, г. Ставрополь, Центральный тепловой район. «Зона инженерной инфраструктуры»	охранная зона тепловых сетей
		схема теплоснабжения города Ставрополя на период 2014–2029 годов, утвержденная постановлением администрации города Ставрополя от 27.08.2014 № 2864	техническое перевооружение котельной по ул. Фрунзе, 8	2024 год	расчетный срок	Ставропольский край, г. Ставрополь, Центральный тепловой район. «Зона инженерной инфраструктуры»	охранная зона тепловых сетей
		схема теплоснабжения города Ставрополя на период 2014–2029 годов, утвержденная постановлением администрации города Ставрополя от 27.08.2014 № 2864	техническое перевооружение котельной по ул. 8 Марта, 176	2024 год	расчетный срок	Ставропольский край, г. Ставрополь, Центральный тепловой район. «Зона инженерной инфраструктуры»	охранная зона тепловых сетей
		схема теплоснабжения города Ставрополя на период	техническое перевооружение	2024 год	расчетный срок	Ставропольский край, г. Ставрополь,	охранная зона тепловых сетей

1	2	3	4	5	6	7	8
		2014–2029 годов, утвержденная постановлением администрации города Ставрополя от 27.08.2014 № 2864	котельной по просп. К. Маркса, 35			Центральный тепловой район. «Зона инженерной инфраструктуры»	
		схема теплоснабжения города Ставрополя на период 2014–2029 годов, утвержденная постановлением администрации города Ставрополя от 27.08.2014 № 2864	замена выработавших свой срок измерительных комплексов на современный аналог на котельных Центрального района	2024 год	расчетный срок	Ставропольский край, г. Ставрополь, Центральный тепловой район. «Зона инженерной инфраструктуры»	охранная зона тепловых сетей
		схема теплоснабжения города Ставрополя на период 2014–2029 годов, утвержденная постановлением администрации города Ставрополя от 27.08.2014 № 2864	замена автоматической системы управления технологическими процессами в котельных (АСУТП)	2024 год	расчетный срок	Ставропольский край, г. Ставрополь, Центральный тепловой район. «Зона инженерной инфраструктуры»	охранная зона тепловых сетей
87.	Мероприятия по реконструкции, модернизации, прокладке тепловых сетей	схема теплоснабжения города Ставрополя на период 2014–2029 годов, утвержденная постановлением администрации города Ставрополя от 27.08.2014 № 2864	замена тепловых сетей от котельной по ул. Пирогова, 87 с применением современных технологий	2024 год	расчетный срок	Ставропольский край, г. Ставрополь, Юго-Западный тепловой район	охранная зона тепловых сетей
		схема теплоснабжения города Ставрополя на период 2014–2029 годов, утвержденная постановлением администрации города Ставрополя от 27.08.2014 № 2864	замена тепловых сетей от котельной по ул. Доваторцев, 44а с применением современных технологий	2024 год	расчетный срок	Ставропольский край, г. Ставрополь, Юго-Западный тепловой район	охранная зона тепловых сетей

1	2	3	4	5	6	7	8
		схема теплоснабжения города Ставрополя на период 2014–2029 годов, утвержденная постановлением администрации города Ставрополя от 27.08.2014 № 2864	строительство квартальной тепловой сети диаметром 800 мм от котельной по ул. Шпаковской в перспективном районе застройки Юго-Западного района	2024 год	расчетный срок	Ставропольский край, г. Ставрополь, Юго-Западный тепловой район	охранная зона тепловых сетей
		схема теплоснабжения города Ставрополя на период 2014–2029 годов, утвержденная постановлением администрации города Ставрополя от 27.08.2014 № 2864	замена тепловой сети от котельной по ул. 2 Промышленной, 86 от ТК-92.44 до ТК-92.33	2024 год	расчетный срок	Ставропольский край, г. Ставрополь, Северный тепловой район	охранная зона тепловых сетей
		схема теплоснабжения города Ставрополя на период 2014–2029 годов, утвержденная постановлением администрации города Ставрополя от 27.08.2014 № 2864	замена тепловых сетей от котельной по просп. Кулакова, 20 с применением современных технологий, в т.ч. участок тепловой сети диаметром 500 мм от ТК-92.41 до ТК-77.11	2024 год	расчетный срок	Ставропольский край, г. Ставрополь, Северный тепловой район	охранная зона тепловых сетей
		схема теплоснабжения города Ставрополя на период 2014–2029 годов, утвержденная постановлением администрации города Ставрополя от 27.08.2014 № 2864	замена тепловых сетей от котельной по ул. Октябрьской, 184 с применением современных технологий, в т.ч. участок тепловой сети диаметром 300 мм от котельной до ТКВ-40.17	2024 год	расчетный срок	Ставропольский край, г. Ставрополь, Северный тепловой район	охранная зона тепловых сетей
		схема теплоснабжения города Ставрополя на период 2014–2029 годов, утвержденная постановлением	замена тепловых сетей от котельной по ул. Октябрьской, 182 с применением современных технологий	2024 год	расчетный срок	Ставропольский край, г. Ставрополь, Северный тепловой район	охранная зона тепловых сетей

1	2	3	4	5	6	7	8
		администрации города Ставрополя от 27.08.2014 № 2864					
		схема теплоснабжения города Ставрополя на период 2014–2029 годов, утвержденная постановлением администрации города Ставрополя от 27.08.2014 № 2864	замена тепловой сети протяженностью 416 метров, диаметром 600 мм от котельной по ул. Лермонтова, 153 до ТК-17.230	2024 год	расчетный срок	Ставропольский край, г. Ставрополь, Центральный тепловой район	охранная зона тепловых сетей
		схема теплоснабжения города Ставрополя на период 2014–2029 годов, утвержденная постановлением администрации города Ставрополя от 27.08.2014 № 2864	замена тепловой сети от котельной по ул. Мира, 302 диаметром 250 мм от ТК-27.15 до ТК-27.26	2024 год	расчетный срок	Ставропольский край, г. Ставрополь, Центральный тепловой район	охранная зона тепловых сетей
		схема теплоснабжения города Ставрополя на период 2014–2029 годов, утвержденная постановлением администрации города Ставрополя от 27.08.2014 № 2864	строительство квартальной тепловой сети в «микрорайоне 32» М-2	2024 год	расчетный срок	Ставропольский край, г. Ставрополь, Южный тепловой район	охранная зона тепловых сетей
		схема теплоснабжения города Ставрополя на период 2014–2029 годов, утвержденная постановлением администрации города Ставрополя от 27.08.2014 № 2864	строительство квартальной тепловой сети в «микрорайоне 32» М-3	2024 год	расчетный срок	Ставропольский край, г. Ставрополь, Южный тепловой район	охранная зона тепловых сетей
88.	Мероприятия по реконструкции, модернизации,	схема теплоснабжения города Ставрополя на период 2014–2029 годов,	техническое перевооружение котельной по	2025 год	расчетный срок	Ставропольский край, г. Ставрополь, Юго-Западный тепловой	охранная зона тепловых сетей

1	2	3	4	5	6	7	8
	строительству тепловых источников	утвержденная постановлением администрации города Ставрополя от 27.08.2014 № 2864	ул. Серова, 2			район. «Зона инженерной инфраструктуры»	
		схема теплоснабжения города Ставрополя на период 2014–2029 годов, утвержденная постановлением администрации города Ставрополя от 27.08.2014 № 2864	замена выработавших свой срок измерительных комплексов на современный аналог на котельных Юго-Западного района	2025 год	расчетный срок	Ставропольский край, г. Ставрополь, Юго-Западный тепловой район. «Зона инженерной инфраструктуры»	охранная зона тепловых сетей
		схема теплоснабжения города Ставрополя на период 2014–2029 годов, утвержденная постановлением администрации города Ставрополя от 27.08.2014 № 2864	строительство котельной по ул. 45 Параллель 160 Гкал/час с когенерацией 5,5 Мвт	2025 год	расчетный срок	Ставропольский край, г. Ставрополь, Юго-Западный тепловой район. «Зона инженерной инфраструктуры»	охранная зона тепловых сетей
		схема теплоснабжения города Ставрополя на период 2014–2029 годов, утвержденная постановлением администрации города Ставрополя от 27.08.2014 № 2864	техническое перевооружение котельной по ул. Ленина, 441	2025 год	расчетный срок	Ставропольский край, г. Ставрополь, Северный тепловой район. «Зона инженерной инфраструктуры»	охранная зона тепловых сетей
		схема теплоснабжения города Ставрополя на период 2014–2029 годов, утвержденная постановлением администрации города Ставрополя от 27.08.2014 № 2864	техническое перевооружение котельной по ул. Репина, 146	2025 год	расчетный срок	Ставропольский край, г. Ставрополь, Северный тепловой район. «Зона инженерной инфраструктуры»	охранная зона тепловых сетей

1	2	3	4	5	6	7	8
		схема теплоснабжения города Ставрополя на период 2014–2029 годов, утвержденная постановлением администрации города Ставрополя от 27.08.2014 № 2864	замена выработавших свой срок измерительных комплексов на современный аналог на котельных Северного района	2025 год	расчетный срок	Ставропольский край, г. Ставрополь, Северный тепловой район. «Зона инженерной инфраструктуры»	охранная зона тепловых сетей
		схема теплоснабжения города Ставрополя на период 2014–2029 годов, утвержденная постановлением администрации города Ставрополя от 27.08.2014 № 2864	техническое перевооружение квартальной котельной по ул. Лермонтова, 153	2025 год	расчетный срок	Ставропольский край, г. Ставрополь, Центральный тепловой район. «Зона инженерной инфраструктуры»	охранная зона тепловых сетей
		схема теплоснабжения города Ставрополя на период 2014–2029 годов, утвержденная постановлением администрации города Ставрополя от 27.08.2014 № 2864	техническое перевооружение котельной по ул. М. Морозова, 10	2025 год	расчетный срок	Ставропольский край, г. Ставрополь, Центральный тепловой район. «Зона инженерной инфраструктуры»	охранная зона тепловых сетей
		схема теплоснабжения города Ставрополя на период 2014–2029 годов, утвержденная постановлением администрации города Ставрополя от 27.08.2014 № 2864	техническое перевооружение котельной по ул. Пржевальского, 15	2025 год	расчетный срок	Ставропольский край, г. Ставрополь, Центральный тепловой район. «Зона инженерной инфраструктуры»	охранная зона тепловых сетей
		схема теплоснабжения города Ставрополя на период 2014–2029 годов, утвержденная постановлением администрации города Ставрополя от 27.08.2014 № 2864	техническое перевооружение котельной по ул. Голенева, 46	2025 год	расчетный срок	Ставропольский край, г. Ставрополь, Центральный тепловой район. «Зона инженерной инфраструктуры»	охранная зона тепловых сетей

1	2	3	4	5	6	7	8
		№ 2864					
		схема теплоснабжения города Ставрополя на период 2014–2029 годов, утвержденная постановлением администрации города Ставрополя от 27.08.2014 № 2864	техническое перевооружение котельной по ул. Балахонова, 13	2025 год	расчетный срок	Ставропольский край, г. Ставрополь, Центральный тепловой район. «Зона инженерной инфраструктуры»	охранная зона тепловых сетей
		схема теплоснабжения города Ставрополя на период 2014–2029 годов, утвержденная постановлением администрации города Ставрополя от 27.08.2014 № 2864	техническое перевооружение котельной по ул. 8 Марта, 176	2025 год	расчетный срок	Ставропольский край, г. Ставрополь, Центральный тепловой район. «Зона инженерной инфраструктуры»	охранная зона тепловых сетей
		схема теплоснабжения города Ставрополя на период 2014–2029 годов, утвержденная постановлением администрации города Ставрополя от 27.08.2014 № 2864	техническое перевооружение котельной по ул. Мира, 324	2025 год	расчетный срок	Ставропольский край, г. Ставрополь, Центральный тепловой район. «Зона инженерной инфраструктуры»	охранная зона тепловых сетей
		схема теплоснабжения города Ставрополя на период 2014–2029 годов, утвержденная постановлением администрации города Ставрополя от 27.08.2014 № 2864	техническое перевооружение котельной по ул. Дзержинского, 1	2025 год	расчетный срок	Ставропольский край, г. Ставрополь, Центральный тепловой район. «Зона инженерной инфраструктуры»	охранная зона тепловых сетей
		схема теплоснабжения города Ставрополя на период 2014–2029 годов, утвержденная постановлением	техническое перевооружение котельной по ул. Чехова, 13	2025 год	расчетный срок	Ставропольский край, г. Ставрополь, Центральный тепловой район. «Зона инженерной	охранная зона тепловых сетей

1	2	3	4	5	6	7	8
		администрации города Ставрополя от 27.08.2014 № 2864				инфраструктуры»	
		схема теплоснабжения города Ставрополя на период 2014–2029 годов, утвержденная постановлением администрации города Ставрополя от 27.08.2014 № 2864	замена выработавших свой срок измерительных комплексов на современный аналог на котельных Центрального района	2025 год	расчетный срок	Ставропольский край, г. Ставрополь, Центральный тепловой район. «Зона инженерной инфраструктуры»	охранная зона тепловых сетей
		схема теплоснабжения города Ставрополя на период 2014–2029 годов, утвержденная постановлением администрации города Ставрополя от 27.08.2014 № 2864	замена автоматической системы управления технологическими процессами в котельных (АСУТП)	2025 год	расчетный срок	Ставропольский край, г. Ставрополь, Центральный тепловой район. «Зона инженерной инфраструктуры»	охранная зона тепловых сетей
89.	Мероприятия по реконструкции, модернизации, прокладке тепловых сетей	схема теплоснабжения города Ставрополя на период 2014–2029 годов, утвержденная постановлением администрации города Ставрополя от 27.08.2014 № 2864	замена тепловых сетей от котельной по ул. Пирогова, 87 с применением современных технологий	2025 год	расчетный срок	Ставропольский край, г. Ставрополь, Юго-Западный тепловой район	охранная зона тепловых сетей
		схема теплоснабжения города Ставрополя на период 2014–2029 годов, утвержденная постановлением администрации города Ставрополя от 27.08.2014 № 2864	замена тепловых сетей от котельной по ул. Доваторцев, 44а с применением современных технологий	2025 год	расчетный срок	Ставропольский край, г. Ставрополь, Юго-Западный тепловой район	охранная зона тепловых сетей
		схема теплоснабжения города Ставрополя на период 2014–2029 годов,	строительство квартальной тепловой сети диаметром 800 мм	2025 год	расчетный срок	Ставропольский край, г. Ставрополь, Юго-Западный тепловой	охранная зона тепловых сетей

1	2	3	4	5	6	7	8
		утвержденная постановлением администрации города Ставрополя от 27.08.2014 № 2864	от котельной по ул. Шпаковской в перспективном районе застройки Юго-Западного района			район	
		схема теплоснабжения города Ставрополя на период 2014–2029 годов, утвержденная постановлением администрации города Ставрополя от 27.08.2014 № 2864	замена тепловой сети от котельной по ул. 2 Промышленной, 86 с применением современных технологий	2025 год	расчетный срок	Ставропольский край, г. Ставрополь, Северный тепловой район	охранная зона тепловых сетей
		схема теплоснабжения города Ставрополя на период 2014–2029 годов, утвержденная постановлением администрации города Ставрополя от 27.08.2014 № 2864	замена тепловых сетей от котельной по ул. Октябрьской, 182 с применением современных технологий	2025 год	расчетный срок	Ставропольский край, г. Ставрополь, Северный тепловой район	охранная зона тепловых сетей
		схема теплоснабжения города Ставрополя на период 2014–2029 годов, утвержденная постановлением администрации города Ставрополя от 27.08.2014 № 2864	замена тепловой сети от котельной по ул. Дзержинского, 228 от ТК-2.36 до ТК-2.69	2025 год	расчетный срок	Ставропольский край, г. Ставрополь, Центральный тепловой район	охранная зона тепловых сетей
		схема теплоснабжения города Ставрополя на период 2014–2029 годов, утвержденная постановлением администрации города Ставрополя от 27.08.2014 № 2864	замена тепловой сети от котельной по ул. Мира, 324 от ТКВ-19.1 до ТК-19.11	2025 год	расчетный срок	Ставропольский край, г. Ставрополь, Центральный тепловой район	охранная зона тепловых сетей

1	2	3	4	5	6	7	8
		схема теплоснабжения города Ставрополя на период 2014–2029 годов, утвержденная постановлением администрации города Ставрополя от 27.08.2014 № 2864	замена тепловой сети от котельной по ул. Мира, 324 от ТК-19.60 до перспективных объектов 162-163 кварталов	2025 год	расчетный срок	Ставропольский край, г. Ставрополь, Центральный тепловой район	охранная зона тепловых сетей
		схема теплоснабжения города Ставрополя на период 2014–2029 годов, утвержденная постановлением администрации города Ставрополя от 27.08.2014 № 2864	замена тепловой сети от котельной по ул. Мира, 324 от ТК-19.11 до ТК-19.79	2025 год	расчетный срок	Ставропольский край, г. Ставрополь, Центральный тепловой район	охранная зона тепловых сетей
		схема теплоснабжения города Ставрополя на период 2014–2029 годов, утвержденная постановлением администрации города Ставрополя от 27.08.2014 № 2864	замена тепловой сети от котельной по ул. Мира, 324 от ТК-19.79 до перспективных объектов 164 квартала	2025 год	расчетный срок	Ставропольский край, г. Ставрополь, Центральный тепловой район	охранная зона тепловых сетей
90.	Мероприятия по реконструкции, модернизации, строительству тепловых источников	схема теплоснабжения города Ставрополя на период 2014–2029 годов, утвержденная постановлением администрации города Ставрополя от 27.08.2014 № 2864	техническое перевооружение квартальной котельной по ул. Доваторцев, 44е	2026 год	расчетный срок	Ставропольский край, г. Ставрополь, Юго-Западный тепловой район. «Зона инженерной инфраструктуры»	охранная зона тепловых сетей
		схема теплоснабжения города Ставрополя на период 2014–2029 годов, утвержденная постановлением администрации города Ставрополя от 27.08.2014	замена выработавших свой срок измерительных комплексов на современный аналог на котельных Юго-Западного района	2026 год	расчетный срок	Ставропольский край, г. Ставрополь, Юго-Западный тепловой район. «Зона инженерной инфраструктуры»	охранная зона тепловых сетей

1	2	3	4	5	6	7	8
		№ 2864					
		с схема теплоснабжения города Ставрополя на период 2014–2029 годов, утвержденная постановлением администрации города Ставрополя от 27.08.2014 № 2864	техническое перевооружение котельной по ул. Магистральной (п. Демино)	2026 год	расчетный срок	Ставропольский край, г. Ставрополь. Южный тепловой район. «Зона инженерной инфраструктуры»	охранная зона тепловых сетей
		схема теплоснабжения города Ставрополя на период 2014–2029 годов, утвержденная постановлением администрации города Ставрополя от 27.08.2014 № 2864	техническое перевооружение котельной по ул. Октябрьской, 184	2026 год	расчетный срок	Ставропольский край, г. Ставрополь, Северный тепловой район. «Зона инженерной инфраструктуры»	охранная зона тепловых сетей
		схема теплоснабжения города Ставрополя на период 2014–2029 годов, утвержденная постановлением администрации города Ставрополя от 27.08.2014 № 2864	техническое перевооружение котельной по ул. Пригородной, 70	2026 год	расчетный срок	Ставропольский край, г. Ставрополь, Северный тепловой район. «Зона инженерной инфраструктуры»	охранная зона тепловых сетей
		схема теплоснабжения города Ставрополя на период 2014–2029 годов, утвержденная постановлением администрации города Ставрополя от 27.08.2014 № 2864	замена выработавших свой срок измерительных комплексов на современный аналог на котельных Северного района	2026 год	расчетный срок	Ставропольский край, г. Ставрополь, Северный тепловой район. «Зона инженерной инфраструктуры»	охранная зона тепловых сетей
		схема теплоснабжения города Ставрополя на период 2014–2029 годов, утвержденная	техническое перевооружение квартальной котельной по	2026 год	расчетный срок	Ставропольский край, г. Ставрополь, Центральный тепловой район.	охранная зона тепловых сетей

1	2	3	4	5	6	7	8
		постановлением администрации города Ставрополя от 27.08.2014 № 2864	пр. Ленинградскому, 24			«Зона инженерной инфраструктуры»	
		схема теплоснабжения города Ставрополя на период 2014–2029 годов, утвержденная постановлением администрации города Ставрополя от 27.08.2014 № 2864	техническое перевооружение котельной по ул. Дзержинского, 228	2026 год	расчетный срок	Ставропольский край, г. Ставрополь, Центральный тепловой район. «Зона инженерной инфраструктуры»	охранная зона тепловых сетей
		схема теплоснабжения города Ставрополя на период 2014–2029 годов, утвержденная постановлением администрации города Ставрополя от 27.08.2014 № 2864	техническое перевооружение котельной по ул. Р. Люксембург, 18	2026 год	расчетный срок	Ставропольский край, г. Ставрополь, Центральный тепловой район. «Зона инженерной инфраструктуры»	охранная зона тепловых сетей
		схема теплоснабжения города Ставрополя на период 2014–2029 годов, утверждена постановлением администрации города Ставрополя от 27.08.2014 № 2864	техническое перевооружение котельной по ул. Горького, 43	2026 год	расчетный срок	Ставропольский край, г. Ставрополь, Центральный тепловой район. «Зона инженерной инфраструктуры»	охранная зона тепловых сетей
		схема теплоснабжения города Ставрополя на период 2014–2029 годов, утвержденная постановлением администрации города Ставрополя от 27.08.2014 № 2864	техническое перевооружение котельной по ул. Серова, 272	2026 год	расчетный срок	Ставропольский край, г. Ставрополь, Центральный тепловой район. «Зона инженерной инфраструктуры»	охранная зона тепловых сетей
		схема теплоснабжения города Ставрополя на период 2014–2029 годов, утвержденная	техническое перевооружение котельной по ул. Шпаковской, 1	2026 год	расчетный срок	Ставропольский край, г. Ставрополь, Центральный тепловой район.	охранная зона тепловых сетей

1	2	3	4	5	6	7	8
		постановлением администрации города Ставрополя от 27.08.2014 № 2864				«Зона инженерной инфраструктуры»	
		схема теплоснабжения города Ставрополя на период 2014–2029 годов, утвержденная постановлением администрации города Ставрополя от 27.08.2014 № 2864	техническое перевооружение котельной по ул. Доваторцев, 5	2026 год	расчетный срок	Ставропольский край, г. Ставрополь, Центральный тепловой район. «Зона инженерной инфраструктуры»	охранная зона тепловых сетей
		схема теплоснабжения города Ставрополя на период 2014–2029 годов, утвержденная постановлением администрации города Ставрополя от 27.08.2014 № 2864	техническое перевооружение котельной по ул. Серова, 521	2026 год	расчетный срок	Ставропольский край, г. Ставрополь, Центральный тепловой район. Зона инженерной инфраструктуры	охранная зона тепловых сетей
		схема теплоснабжения города Ставрополя на период 2014–2029 годов, утвержденная постановлением администрации города Ставрополя от 27.08.2014 № 2864	замена выработавших свой срок измерительных комплексов на современный аналог на котельных Центрального района	2026 год	расчетный срок	Ставропольский край, г. Ставрополь, Центральный тепловой район. «Зона инженерной инфраструктуры»	охранная зона тепловых сетей
		схема теплоснабжения города Ставрополя на период 2014–2029 годов, утвержденная постановлением администрации города Ставрополя от 27.08.2014 № 2864	замена автоматической системы управления технологическими процессами в котельных (АСУТП)	2026 год	расчетный срок	Ставропольский край, г. Ставрополь, Центральный тепловой район. «Зона инженерной инфраструктуры»	охранная зона тепловых сетей

1	2	3	4	5	6	7	8
91.	Мероприятия по реконструкции, модернизации, прокладке тепловых сетей	схема теплоснабжения города Ставрополя на период 2014–2029 годов, утвержденная постановлением администрации города Ставрополя от 27.08.2014 № 2864	замена тепловых сетей от котельной по ул. Пирогова, 87 с применением современных технологий	2026 год	расчетный срок	Ставропольский край, г. Ставрополь, Юго-Западный тепловой район	охранная зона тепловых сетей
схема теплоснабжения города Ставрополя на период 2014–2029 годов, утвержденная постановлением администрации города Ставрополя от 27.08.2014 № 2864		замена тепловых сетей от котельной по ул. Доваторцев, 44а с применением современных технологий	2026 год	расчетный срок	Ставропольский край, г. Ставрополь, Юго-Западный тепловой район	охранная зона тепловых сетей	
схема теплоснабжения города Ставрополя на период 2014–2029 годов, утвержденная постановлением администрации города Ставрополя от 27.08.2014 № 2864		замена тепловых сетей от котельной по ул. 2 Промышленной, 86 с применением современных технологий	2026 год	расчетный срок	Ставропольский край, г. Ставрополь, Северный тепловой район	охранная зона тепловых сетей	
схема теплоснабжения города Ставрополя на период 2014–2029 годов, утвержденная постановлением администрации города Ставрополя от 27.08.2014 № 2864		замена тепловых сетей от котельной по ул. Октябрьской, 182 с применением современных технологий	2026 год	расчетный срок	Ставропольский край, г. Ставрополь, Северный тепловой район	охранная зона тепловых сетей	
схема теплоснабжения города Ставрополя на период 2014–2029 годов, утвержденная постановлением администрации города Ставрополя от 27.08.2014 № 2864		замена тепловой сети котельной по ул. Лермонтова, 153 от ТК-17.64 до ТК-17.159	2026 год	расчетный срок	Ставропольский край, г. Ставрополь, Центральный тепловой район	охранная зона тепловых сетей	

1	2	3	4	5	6	7	8
		№ 2864					
		схема теплоснабжения города Ставрополя на период 2014–2029 годов, утвержденная постановлением администрации города Ставрополя от 27.08.2014 № 2864	замена тепловой сети от котельной по ул. Лермонтова, 153 с применением современных технологий	2026 год	расчетный срок	Ставропольский край, г. Ставрополь, Центральный тепловой район	охранная зона тепловых сетей
92.	Мероприятия по реконструкции, модернизации, строительству тепловых источников	схема теплоснабжения города Ставрополя на период 2014–2029 годов, утвержденная постановлением администрации города Ставрополя от 27.08.2014 № 2864	техническое перевооружение квартальной котельной по ул. Доваторцев, 44е	2027 год	расчетный срок	Ставропольский край, г. Ставрополь, Юго-Западный тепловой район. «Зона инженерной инфраструктуры»	охранная зона тепловых сетей
		схема теплоснабжения города Ставрополя на период 2014–2029 годов, утвержденная постановлением администрации города Ставрополя от 27.08.2014 № 2864	техническое перевооружение котельной по ул. Шпаковской, 85	2027 год	расчетный срок	Ставропольский край, г. Ставрополь, Юго-Западный тепловой район. «Зона инженерной инфраструктуры»	охранная зона тепловых сетей
		схема теплоснабжения города Ставрополя на период 2014–2029 годов, утвержденная постановлением администрации города Ставрополя от 27.08.2014 № 2864	техническое перевооружение котельной по ул. Южный Обход, 55	2027 год	расчетный срок	Ставропольский край, г. Ставрополь. Южный тепловой район. «Зона инженерной инфраструктуры»	охранная зона тепловых сетей
		схема теплоснабжения города Ставрополя на период 2014–2029 годов, утвержденная постановлением	замена выработавших свой срок измерительных комплексов на современный аналог	2027 год	расчетный срок	Ставропольский край, г. Ставрополь. Южный тепловой район. «Зона инженерной инфраструктуры»	охранная зона тепловых сетей

1	2	3	4	5	6	7	8
		администрации города Ставрополя от 27.08.2014 № 2864	на котельных Южного района				
		схема теплоснабжения города Ставрополя на период 2014–2029 годов, утвержденная постановлением администрации города Ставрополя от 27.08.2014 № 2864	техническое перевооружение котельной по ул. Магистральной (п. Демино)	2027 год	расчетный срок	Ставропольский край, г. Ставрополь. Южный тепловой район. «Зона инженерной инфраструктуры»	охранная зона тепловых сетей
		схема теплоснабжения города Ставрополя на период 2014–2029 годов, утвержденная постановлением администрации города Ставрополя от 27.08.2014 № 2864	техническое перевооружение котельной по ул. Ленина, 441	2027 год	расчетный срок	Ставропольский край, г. Ставрополь, Северный тепловой район. «Зона инженерной инфраструктуры»	охранная зона тепловых сетей
		схема теплоснабжения города Ставрополя на период 2014–2029 годов, утвержденная постановлением администрации города Ставрополя от 27.08.2014 № 2864	техническое перевооружение котельной по ул. Октябрьской, 182	2027 год	расчетный срок	Ставропольский край, г. Ставрополь, Северный тепловой район. «Зона инженерной инфраструктуры»	охранная зона тепловых сетей
		схема теплоснабжения города Ставрополя на период 2014–2029 годов, утвержденная постановлением администрации города Ставрополя от 27.08.2014 № 2864	техническое перевооружение котельной по ул. Балакирева, 5	2027 год	расчетный срок	Ставропольский край, г. Ставрополь, Северный тепловой район. «Зона инженерной инфраструктуры»	охранная зона тепловых сетей
		схема теплоснабжения города Ставрополя на период 2014–2029 годов, утвержденная	техническое перевооружение котельной по ул. 2 Промышленной, 86	2027 год	расчетный срок	Ставропольский край, г. Ставрополь, Северный тепловой район. «Зона инженерной	охранная зона тепловых сетей

1	2	3	4	5	6	7	8
		постановлением администрации города Ставрополя от 27.08.2014 № 2864				инфраструктуры»	
		схема теплоснабжения города Ставрополя на период 2014–2029 годов, утвержденная постановлением администрации города Ставрополя от 27.08.2014 № 2864	техническое перевооружение котельной по просп. Кулакова, 206	2027 год	расчетный срок	Ставропольский край, г. Ставрополь, Северный тепловой район. «Зона инженерной инфраструктуры»	охранная зона тепловых сетей
		схема теплоснабжения города Ставрополя на период 2014–2029 годов, утвержденная постановлением администрации города Ставрополя от 27.08.2014 № 2864	техническое перевооружение котельной по ул. Гоголя, 36	2027 год	расчетный срок	Ставропольский край, г. Ставрополь, Северный тепловой район. «Зона инженерной инфраструктуры»	охранная зона тепловых сетей
		схема теплоснабжения города Ставрополя на период 2014–2029 годов, утвержденная постановлением администрации города Ставрополя от 27.08.2014 № 2864	техническое перевооружение котельной по ул. Трунова, 71	2027 год	расчетный срок	Ставропольский край, г. Ставрополь, Северный тепловой район. «Зона инженерной инфраструктуры»	охранная зона тепловых сетей
		схема теплоснабжения города Ставрополя на период 2014–2029 годов, утвержденная постановлением администрации города Ставрополя от 27.08.2014 № 2864	замена выработавших свой срок измерительных комплексов на современный аналог на котельных Северного района	2027 год	расчетный срок	Ставропольский край, г. Ставрополь, Северный тепловой район. «Зона инженерной инфраструктуры»	охранная зона тепловых сетей
		схема теплоснабжения города Ставрополя на период 2014–2029 годов,	техническое перевооружение котельной по	2027 год	расчетный срок	Ставропольский край, г. Ставрополь, Центральный тепловой	охранная зона тепловых сетей

1	2	3	4	5	6	7	8
		утвержденная постановлением администрации города Ставрополя от 27.08.2014 № 2864	ул. Дзержинского, 228			район. «Зона инженерной инфраструктуры»	
		схема теплоснабжения города Ставрополя на период 2014–2029 годов, утвержденная постановлением администрации города Ставрополя от 27.08.2014 № 2864	техническое перевооружение квартальной котельной по ул. Ленина, 328	2027 год	расчетный срок	Ставропольский край, г. Ставрополь, Центральный тепловой район. «Зона инженерной инфраструктуры»	охранная зона тепловых сетей
		схема теплоснабжения города Ставрополя на период 2014–2029 годов, утвержденная постановлением администрации города Ставрополя от 27.08.2014 № 2864	техническое перевооружение котельной по ул. Пржевальского, 15	2027 год	расчетный срок	Ставропольский край, г. Ставрополь, Центральный тепловой район. «Зона инженерной инфраструктуры»	охранная зона тепловых сетей
		схема теплоснабжения города Ставрополя на период 2014–2029 годов, утвержденная постановлением администрации города Ставрополя от 27.08.2014 № 2864	техническое перевооружение котельной по ул. Р. Люксембург, 18	2027 год	расчетный срок	Ставропольский край, г. Ставрополь, Центральный тепловой район. «Зона инженерной инфраструктуры»	охранная зона тепловых сетей
		схема теплоснабжения города Ставрополя на период 2014–2029 годов, утвержденная постановлением администрации города Ставрополя от 27.08.2014 № 2864	техническое перевооружение котельной по ул. Фрунзе, 8	2027 год	расчетный срок	Ставропольский край, г. Ставрополь, Центральный тепловой район. «Зона инженерной инфраструктуры»	охранная зона тепловых сетей

1	2	3	4	5	6	7	8
		схема теплоснабжения города Ставрополя на период 2014–2029 годов, утвержденная постановлением администрации города Ставрополя от 27.08.2014 № 2864	техническое перевооружение котельной по ул. Горького, 43	2027 год	расчетный срок	Ставропольский край, г. Ставрополь, Центральный тепловой район. «Зона инженерной инфраструктуры»	охранная зона тепловых сетей
		схема теплоснабжения города Ставрополя на период 2014–2029 годов, утвержденная постановлением администрации города Ставрополя от 27.08.2014 № 2864	техническое перевооружение котельной по ул. Серова, 272	2027 год	расчетный срок	Ставропольский край, г. Ставрополь, Центральный тепловой район. «Зона инженерной инфраструктуры»	охранная зона тепловых сетей
		схема теплоснабжения города Ставрополя на период 2014–2029 годов, утвержденная постановлением администрации города Ставрополя от 27.08.2014 № 2864	техническое перевооружение котельной по ул. Пономарева, 5	2027 год	расчетный срок	Ставропольский край, г. Ставрополь, Центральный тепловой район. «Зона инженерной инфраструктуры»	охранная зона тепловых сетей
		схема теплоснабжения города Ставрополя на период 2014–2029 годов, утвержденная постановлением администрации города Ставрополя от 27.08.2014 № 2864	техническое перевооружение котельной по ул. Шпаковской, 1	2027 год	расчетный срок	Ставропольский край, г. Ставрополь, Центральный тепловой район. «Зона инженерной инфраструктуры»	охранная зона тепловых сетей
		схема теплоснабжения города Ставрополя на период 2014–2029 годов, утвержденная постановлением администрации города Ставрополя от 27.08.2014	техническое перевооружение котельной по ул. Серова, 451	2027 год	расчетный срок	Ставропольский край, г. Ставрополь, Центральный тепловой район. «Зона инженерной инфраструктуры»	охранная зона тепловых сетей

1	2	3	4	5	6	7	8
		№ 2864					
		схема теплоснабжения города Ставрополя на период 2014–2029 годов, утвержденная постановлением администрации города Ставрополя от 27.08.2014 № 2864	замена выработавших свой срок измерительных комплексов на современный аналог на котельных Центрального района	2027 год	расчетный срок	Ставропольский край, г. Ставрополь, Центральный тепловой район. «Зона инженерной инфраструктуры»	охранная зона тепловых сетей
		схема теплоснабжения города Ставрополя на период 2014–2029 годов, утвержденная постановлением администрации города Ставрополя от 27.08.2014 № 2864	замена автоматической системы управления технологическими процессами в котельных (АСУТП)	2027 год	расчетный срок	Ставропольский край, г. Ставрополь, Центральный тепловой район. «Зона инженерной инфраструктуры»	охранная зона тепловых сетей
93.	Мероприятия по реконструкции, модернизации, прокладке тепловых сетей	схема теплоснабжения города Ставрополя на период 2014–2029 годов, утвержденная постановлением администрации города Ставрополя от 27.08.2014 № 2864	замена тепловых сетей от котельной по ул. Пирогова, 87 с применением современных технологий	2027 год	расчетный срок	Ставропольский край, г. Ставрополь, Юго-Западный тепловой район	охранная зона тепловых сетей
		схема теплоснабжения города Ставрополя на период 2014–2029 годов, утвержденная постановлением администрации города Ставрополя от 27.08.2014 № 2864	замена тепловых сетей от котельной по ул. Доваторцев, 44а с применением современных технологий	2027 год	расчетный срок	Ставропольский край, г. Ставрополь, Юго-Западный тепловой район	охранная зона тепловых сетей
		схема теплоснабжения города Ставрополя на период 2014–2029 годов,	вынос тепловой сети протяженностью 900 метров,	2027 год	расчетный срок	Ставропольский край, г. Ставрополь, Северный тепловой район	охранная зона тепловых сетей

1	2	3	4	5	6	7	8
		утвержденная постановлением администрации города Ставрополя от 27.08.2014 № 2864	диаметром 500 мм с территории спортивного комплекса федерального государственного образовательного учреждения высшего профессионального образования «Краснодарский университет Министерства внутренних дел Российской Федерации» от ТК-77.4 до ТКВ-77.2				
		схема теплоснабжения города Ставрополя на период 2014–2029 годов, утвержденная постановлением администрации города Ставрополя от 27.08.2014 № 2864	замена тепловых сетей от котельной по ул. 2 Промышленной, 8б с применением современных технологий	2027 год	расчетный срок	Ставропольский край, г. Ставрополь, Северный тепловой район	охранная зона тепловых сетей
		схема теплоснабжения города Ставрополя на период 2014–2029 годов, утвержденная постановлением администрации города Ставрополя от 27.08.2014 № 2864	замена тепловой сети протяженностью 416 метром, диаметром 600 мм от котельной по ул. Лермонтова, 153 до ТКВ-17.230	2027 год	расчетный срок	Ставропольский край, г. Ставрополь, Центральный тепловой район	охранная зона тепловых сетей
		схема теплоснабжения города Ставрополя на период 2014–2029 годов, утвержденная постановлением администрации города Ставрополя от 27.08.2014 № 2864	замена тепловой сети от котельной по ул. Лермонтова, 153 с применением современных технологий	2027 год	расчетный срок	Ставропольский край, г. Ставрополь, Центральный тепловой район	охранная зона тепловых сетей

1	2	3	4	5	6	7	8
94.	Мероприятия по реконструкции, модернизации, строительству тепловых источников	схема теплоснабжения города Ставрополя на период 2014–2029 годов, утвержденная постановлением администрации города Ставрополя от 27.08.2014 № 2864	техническое перевооружение квартальной котельной по ул. Доваторцев, 44е	2028 год	расчетный срок	Ставропольский край, г. Ставрополь, Юго-Западный тепловой район. «Зона инженерной инфраструктуры»	охранная зона тепловых сетей
		схема теплоснабжения города Ставрополя на период 2014–2029 годов, утвержденная постановлением администрации города Ставрополя от 27.08.2014 № 2864	замена выработавших свой срок измерительных комплексов на современный аналог на котельных Юго-Западного района	2028 год	расчетный срок	Ставропольский край, г. Ставрополь, Юго-Западный тепловой район. «Зона инженерной инфраструктуры»	охранная зона тепловых сетей
		схема теплоснабжения города Ставрополя на период 2014–2029 годов, утвержденная постановлением администрации города Ставрополя от 27.08.2014 № 2864	техническое перевооружение котельной по ул. Южный Обход, 55	2028 год	расчетный срок	Ставропольский край, г. Ставрополь, Южный тепловой район. «Зона инженерной инфраструктуры»	охранная зона тепловых сетей
		схема теплоснабжения города Ставрополя на период 2014–2029 годов, утвержденная постановлением администрации города Ставрополя от 27.08.2014 № 2864	техническое перевооружение котельной по ул. Магистральной (п. Демино)	2028 год	расчетный срок	Ставропольский край, г. Ставрополь, Южный тепловой район. «Зона инженерной инфраструктуры»	охранная зона тепловых сетей
		схема теплоснабжения города Ставрополя на период 2014–2029 годов, утвержденная постановлением администрации города	замена выработавших свой срок измерительных комплексов на современный аналог на котельных Южного	2028 год	расчетный срок	Ставропольский край, г. Ставрополь, Южный тепловой район. «Зона инженерной инфраструктуры»	охранная зона тепловых сетей

1	2	3	4	5	6	7	8
		Ставрополя от 27.08.2014 № 2864	района				
		схема теплоснабжения города Ставрополя на период 2014–2029 годов, утвержденная постановлением администрации города Ставрополя от 27.08.2014 № 2864	техническое перевооружение котельной по ул. Октябрьской, 184	2028 год	расчетный срок	Ставропольский край, г. Ставрополь, Северный тепловой район. «Зона инженерной инфраструктуры»	охранная зона тепловых сетей
		схема теплоснабжения города Ставрополя на период 2014–2029 годов, утвержденная постановлением администрации города Ставрополя от 27.08.2014 № 2864	техническое перевооружение котельной по ул. Ленина, 417	2028 год	расчетный срок	Ставропольский край, г. Ставрополь, Северный тепловой район. «Зона инженерной инфраструктуры»	охранная зона тепловых сетей
		схема теплоснабжения города Ставрополя на период 2014–2029 годов, утвержденная постановлением администрации города Ставрополя от 27.08.2014 № 2864	техническое перевооружение котельной по ул. Пригородной, 197	2028 год	расчетный срок	Ставропольский край, г. Ставрополь, Северный тепловой район. «Зона инженерной инфраструктуры»	охранная зона тепловых сетей
		схема теплоснабжения города Ставрополя на период 2014–2029 годов, утвержденная постановлением администрации города Ставрополя от 27.08.2014 № 2864	техническое перевооружение котельной по ул. Пригородной, 70	2028 год	расчетный срок	Ставропольский край, г. Ставрополь, Северный тепловой район. «Зона инженерной инфраструктуры»	охранная зона тепловых сетей
		схема теплоснабжения города Ставрополя на период 2014–2029 годов,	замена выработавших свой срок измерительных	2028 год	расчетный срок	Ставропольский край, г. Ставрополь, Северный тепловой район.	охранная зона тепловых сетей

1	2	3	4	5	6	7	8
		утвержденная постановлением администрации города Ставрополя от 27.08.2014 № 2864	комплексов на современный аналог на котельных Северного района			«Зона инженерной инфраструктуры»	
		схема теплоснабжения города Ставрополя на период 2014–2029 годов, утвержденная постановлением администрации города Ставрополя от 27.08.2014 № 2864	техническое перевооружение квартальной котельной по ул. Лермонтова, 153	2028 год	расчетный срок	Ставропольский край, г. Ставрополь, Центральный тепловой район. «Зона инженерной инфраструктуры»	охранная зона тепловых сетей
		схема теплоснабжения города Ставрополя на период 2014–2029 годов, утвержденная постановлением администрации города Ставрополя от 27.08.2014 № 2864	техническое перевооружение квартальной котельной по пр. Ленинградскому, 24	2028 год	расчетный срок	Ставропольский край, г. Ставрополь, Центральный тепловой район. «Зона инженерной инфраструктуры»	охранная зона тепловых сетей
		схема теплоснабжения города Ставрополя на период 2014–2029 годов, утвержденная постановлением администрации города Ставрополя от 27.08.2014 № 2864	техническое перевооружение котельной по ул. Дзержинского, 228	2028 год	расчетный срок	Ставропольский край, г. Ставрополь, Центральный тепловой район. «Зона инженерной инфраструктуры»	охранная зона тепловых сетей
		схема теплоснабжения города Ставрополя на период 2014–2029 годов, утвержденная постановлением администрации города Ставрополя от 27.08.2014 № 2864	техническое перевооружение котельной по ул. 8 Марта, 176	2028 год	расчетный срок	Ставропольский край, г. Ставрополь, Центральный тепловой район. «Зона инженерной инфраструктуры»	охранная зона тепловых сетей

1	2	3	4	5	6	7	8
		схема теплоснабжения города Ставрополя на период 2014–2029 годов, утвержденная постановлением администрации города Ставрополя от 27.08.2014 № 2864	техническое перевооружение котельной по ул. Чехова, 13	2028 год	расчетный срок	Ставропольский край, г. Ставрополь, Центральный тепловой район. «Зона инженерной инфраструктуры»	охранная зона тепловых сетей
		схема теплоснабжения города Ставрополя на период 2014–2029 годов, утвержденная постановлением администрации города Ставрополя от 27.08.2014 № 2864	замена выработавших свой срок измерительных комплексов на современный аналог на котельных Северного района	2028 год	расчетный срок	Ставропольский край, г. Ставрополь, Центральный тепловой район. «Зона инженерной инфраструктуры»	охранная зона тепловых сетей
		схема теплоснабжения города Ставрополя на период 2014–2029 годов, утвержденная постановлением администрации города Ставрополя от 27.08.2014 № 2864	Строительство блочно-модульной котельной 6 Гкал/ч с когенерацией 0,2 МВт по ул. Селекционной, 1	2028 год	расчетный срок	Ставропольский край, г. Ставрополь, Центральный тепловой район. «Зона инженерной инфраструктуры»	охранная зона тепловых сетей
		схема теплоснабжения города Ставрополя на период 2014–2029 годов, утвержденная постановлением администрации города Ставрополя от 27.08.2014 № 2864	замена автоматической системы управления технологическими процессами в котельных (АСУТП)	2028 год	расчетный срок	Ставропольский край, г. Ставрополь, Центральный тепловой район. Зона инженерной инфраструктуры	охранная зона тепловых сетей
95.	Мероприятия по реконструкции, модернизации, прокладке тепловых сетей	схема теплоснабжения города Ставрополя на период 2014–2029 годов, утвержденная постановлением администрации города Ставрополя от 27.08.2014	замена тепловой сети 528 квартала от ТК-98.19 до ТК-1.256 для переключения потребителей на котельную по	2028 год	расчетный срок	Ставропольский край, г. Ставрополь, Юго-Западный тепловой район	охранная зона тепловых сетей

1	2	3	4	5	6	7	8
		№ 2864	ул. Пирогова, 87				
		схема теплоснабжения города Ставрополя на период 2014–2029 годов, утвержденная постановлением администрации города Ставрополя от 27.08.2014 № 2864	замена тепловых сетей от котельной по ул. Пирогова, 87 с применением современных технологий	2028 год	расчетный срок	Ставропольский край, г. Ставрополь, Юго-Западный тепловой район	охранная зона тепловых сетей
		схема теплоснабжения города Ставрополя на период 2014–2029 годов, утвержденная постановлением администрации города Ставрополя от 27.08.2014 № 2864	замена тепловых сетей от котельной по ул. Доваторцев, 44а с применением современных технологий	2028 год	расчетный срок	Ставропольский край, г. Ставрополь, Юго-Западный тепловой район	охранная зона тепловых сетей
		схема теплоснабжения города Ставрополя на период 2014–2029 годов, утвержденная постановлением администрации города Ставрополя от 27.08.2014 № 2864	вынос тепловой сети протяженностью 900 метров, диаметром 500 мм с территории спортивного комплекса федерального государственного образовательного учреждения высшего профессионального образования «Краснодарский университет Министерства внутренних дел Российской Федерации» от ТК-77.4 до ТКВ-77.2	2028 год	расчетный срок	Ставропольский край, г. Ставрополь, Северный тепловой район	охранная зона тепловых сетей
		схема теплоснабжения города Ставрополя на период 2014–2029 годов,	замена тепловых сетей от котельной по ул. 2 Промышленной, 86	2028 год	расчетный срок	Ставропольский край, г. Ставрополь, Северный тепловой район	охранная зона тепловых сетей

1	2	3	4	5	6	7	8
		утвержденная постановлением администрации города Ставрополя от 27.08.2014 № 2864	с применением современных технологий				
		схема теплоснабжения города Ставрополя на период 2014–2029 годов, утвержденная постановлением администрации города Ставрополя от 27.08.2014 № 2864	замена тепловых сетей от котельной по просп. Кулакова, 20 с применением современных технологий, в т.ч. участок тепловой сети диаметром 500 мм от ТК-92.41 до ТК-77.11	2028 год	расчетный срок	Ставропольский край, г. Ставрополь, Северный тепловой район	охранная зона тепловых сетей
		схема теплоснабжения города Ставрополя на период 2014–2029 годов, утвержденная постановлением администрации города Ставрополя от 27.08.2014 № 2864	замена тепловых сетей от котельной по ул. Октябрьской, 182 с применением современных технологий	2028 год	расчетный срок	Ставропольский край, г. Ставрополь, Северный тепловой район	охранная зона тепловых сетей
		схема теплоснабжения города Ставрополя на период 2014–2029 годов, утвержденная постановлением администрации города Ставрополя от 27.08.2014 № 2864	строительство квартальной тепловой сети от котельной в перспективном районе застройки по ул. Селекционной, 1	2028 год	расчетный срок	Ставропольский край, г. Ставрополь, Северный тепловой район	охранная зона тепловых сетей
		схема теплоснабжения города Ставрополя на период 2014–2029 годов, утвержденная постановлением администрации города Ставрополя от 27.08.2014 № 2864	замена тепловой сети протяженностью 416 метров, диаметром 600 мм от котельной по ул. Лермонтова, 153 до ТКВ-17.230	2028 год	расчетный срок	Ставропольский край, г. Ставрополь, Центральный тепловой район	охранная зона тепловых сетей

1	2	3	4	5	6	7	8
		схема теплоснабжения города Ставрополя на период 2014–2029 годов, утвержденная постановлением администрации города Ставрополя от 27.08.2014 № 2864	замена тепловой сети от котельной по ул. Лермонтова, 153 с применением современных технологий	2028 год	расчетный срок	Ставропольский край, г. Ставрополь, Центральный тепловой район	охранная зона тепловых сетей
		схема теплоснабжения города Ставрополя на период 2014–2029 годов, утвержденная постановлением администрации города Ставрополя от 27.08.2014 № 2864	замена тепловых сетей от котельной по пр. Ленинградскому, 24 с применением современных технологий, в т.ч. участок диаметром 500 мм от ТКВ-18.58 до ТК-18.90	2028 год	расчетный срок	Ставропольский край, г. Ставрополь, Центральный тепловой район	охранная зона тепловых сетей
96.	Мероприятия по реконструкции, модернизации, строительству тепловых источников	схема теплоснабжения города Ставрополя на период 2014–2029 годов, утвержденная постановлением администрации города Ставрополя от 27.08.2014 № 2864	техническое перевооружение котельной по ул. Пирогова, 87	2029 год	расчетный срок	Ставропольский край, г. Ставрополь, Юго-Западный тепловой район. «Зона инженерной инфраструктуры»	охранная зона тепловых сетей
		схема теплоснабжения города Ставрополя на период 2014–2029 годов, утвержденная постановлением администрации города Ставрополя от 27.08.2014 № 2864	техническое перевооружение квартальной котельной по ул. Доваторцев, 44е	2029 год	расчетный срок	Ставропольский край, г. Ставрополь, Юго-Западный тепловой район. «Зона инженерной инфраструктуры»	охранная зона тепловых сетей
		схема теплоснабжения города Ставрополя на период 2014–2029 годов, утвержденная постановлением администрации города Ставрополя от 27.08.2014	строительство котельной по ул. Шпаковской 120 Гкал/час с когенерацией 4,5 Мвт	2029 год	расчетный срок	Ставропольский край, г. Ставрополь, Юго-Западный тепловой район. «Зона инженерной инфраструктуры»	охранная зона тепловых сетей

1	2	3	4	5	6	7	8
		№ 2864					
		схема теплоснабжения города Ставрополя на период 2014–2029 годов, утвержденная постановлением администрации города Ставрополя от 27.08.2014 № 2864	техническое перевооружение котельной по ул. Южный Обход, 55	2029 год	расчетный срок	Ставропольский край, г. Ставрополь. Южный тепловой район. «Зона инженерной инфраструктуры»	охранная зона тепловых сетей
		схема теплоснабжения города Ставрополя на период 2014–2029 годов, утвержденная постановлением администрации города Ставрополя от 27.08.2014 № 2864	техническое перевооружение котельной по ул. Магистральной (п. Демино)	2029 год	расчетный срок	Ставропольский край, г. Ставрополь. Южный тепловой район. «Зона инженерной инфраструктуры»	охранная зона тепловых сетей
		схема теплоснабжения города Ставрополя на период 2014–2029 годов, утвержденная постановлением администрации города Ставрополя от 27.08.2014 № 2864	замена выработавших свой срок измерительных комплексов на современный аналог на котельных Южного района	2029 год	расчетный срок	Ставропольский край, г. Ставрополь. Южный тепловой район. «Зона инженерной инфраструктуры»	охранная зона тепловых сетей
		схема теплоснабжения города Ставрополя на период 2014–2029 годов, утвержденная постановлением администрации города Ставрополя от 27.08.2014 № 2864	техническое перевооружение котельной по ул. Октябрьской, 184	2029 год	расчетный срок	Ставропольский край, г. Ставрополь, Северный тепловой район. «Зона инженерной инфраструктуры»	охранная зона тепловых сетей
		схема теплоснабжения города Ставрополя на период 2014–2029 годов,	техническое перевооружение котельной по	2029 год	расчетный срок	Ставропольский край, г. Ставрополь, Северный тепловой район.	охранная зона тепловых сетей

1	2	3	4	5	6	7	8
		утвержденная постановлением администрации города Ставрополя от 27.08.2014 № 2864	ул. 2 Промышленной, 86			«Зона инженерной инфраструктуры»	
		схема теплоснабжения города Ставрополя на период 2014–2029 годов, утвержденная постановлением администрации города Ставрополя от 27.08.2014 № 2864	техническое перевооружение котельной по ул. Ленина, 417	2029 год	расчетный срок	Ставропольский край, г. Ставрополь, Северный тепловой район. «Зона инженерной инфраструктуры»	охранная зона тепловых сетей
		схема теплоснабжения города Ставрополя на период 2014–2029 годов, утвержденная постановлением администрации города Ставрополя от 27.08.2014 № 2864	техническое перевооружение котельной по ул. Пригородной, 70	2029 год	расчетный срок	Ставропольский край, г. Ставрополь, Северный тепловой район. «Зона инженерной инфраструктуры»	охранная зона тепловых сетей
		схема теплоснабжения города Ставрополя на период 2014–2029 годов, утвержденная постановлением администрации города Ставрополя от 27.08.2014 № 2864	техническое перевооружение котельной по ул. Трунова, 71	2029 год	расчетный срок	Ставропольский край, г. Ставрополь, Северный тепловой район. «Зона инженерной инфраструктуры»	охранная зона тепловых сетей
		схема теплоснабжения города Ставрополя на период 2014–2029 годов, утвержденная постановлением администрации города Ставрополя от 27.08.2014 № 2864	замена выработавших свой срок измерительных комплексов на современный аналог на котельных Северного района	2029 год	расчетный срок	Ставропольский край, г. Ставрополь, Северный тепловой район. «Зона инженерной инфраструктуры»	охранная зона тепловых сетей
		схема теплоснабжения города Ставрополя на период	техническое перевооружение	2029 год	расчетный срок	Ставропольский край, г. Ставрополь,	охранная зона тепловых сетей

1	2	3	4	5	6	7	8
		2014–2029 годов, утвержденная постановлением администрации города Ставрополя от 27.08.2014 № 2864	котельной по ул. Дзержинского, 228			Центральный тепловой район. «Зона инженерной инфраструктуры»	
		схема теплоснабжения города Ставрополя на период 2014–2029 годов, утвержденная постановлением администрации города Ставрополя от 27.08.2014 № 2864	техническое перевооружение котельной по ул. Объездной, 9	2029 год	расчетный срок	Ставропольский край, г. Ставрополь, Центральный тепловой район. «Зона инженерной инфраструктуры»	охранная зона тепловых сетей
		схема теплоснабжения города Ставрополя на период 2014–2029 годов, утвержденная постановлением администрации города Ставрополя от 27.08.2014 № 2864	техническое перевооружение котельной по ул. Пржевальского, 15	2029 год	расчетный срок	Ставропольский край, г. Ставрополь, Центральный тепловой район. «Зона инженерной инфраструктуры»	охранная зона тепловых сетей
		схема теплоснабжения города Ставрополя на период 2014–2029 годов, утвержденная постановлением администрации города Ставрополя от 27.08.2014 № 2864	техническое перевооружение котельной по ул. Горького, 43	2029 год	расчетный срок	Ставропольский край, г. Ставрополь, Центральный тепловой район. «Зона инженерной инфраструктуры»	охранная зона тепловых сетей
		схема теплоснабжения города Ставрополя на период 2014–2029 годов, утвержденная постановлением администрации города Ставрополя от 27.08.2014 № 2864	техническое перевооружение котельной по ул. 8 Марта, 176	2029 год	расчетный срок	Ставропольский край, г. Ставрополь, Центральный тепловой район. «Зона инженерной инфраструктуры»	охранная зона тепловых сетей

1	2	3	4	5	6	7	8
		схема теплоснабжения города Ставрополя на период 2014–2029 годов, утвержденная постановлением администрации города Ставрополя от 27.08.2014 № 2864	техническое перевооружение котельной по ул. Ломоносова, 44а	2029 год	расчетный срок	Ставропольский край, г. Ставрополь, Центральный тепловой район. «Зона инженерной инфраструктуры»	охранная зона тепловых сетей
		схема теплоснабжения города Ставрополя на период 2014–2029 годов, утвержденная постановлением администрации города Ставрополя от 27.08.2014 № 2864	техническое перевооружение котельной по ул. Дзержинского, 1	2029 год	расчетный срок	Ставропольский край, г. Ставрополь, Центральный тепловой район. «Зона инженерной инфраструктуры»	охранная зона тепловых сетей
		схема теплоснабжения города Ставрополя на период 2014–2029 годов, утвержденная постановлением администрации города Ставрополя от 27.08.2014 № 2864	техническое перевооружение котельной по ул. Серова, 272	2029 год	расчетный срок	Ставропольский край, г. Ставрополь, Центральный тепловой район. «Зона инженерной инфраструктуры»	охранная зона тепловых сетей
		схема теплоснабжения города Ставрополя на период 2014–2029 годов, утвержденная постановлением администрации города Ставрополя от 27.08.2014 № 2864	техническое перевооружение котельной по ул. Пономарева, 5	2029 год	расчетный срок	Ставропольский край, г. Ставрополь, Центральный тепловой район. «Зона инженерной инфраструктуры»	охранная зона тепловых сетей
		схема теплоснабжения города Ставрополя на период 2014–2029 годов, утвержденная постановлением администрации города Ставрополя от 27.08.2014	замена выработавших свой срок измерительных комплексов на современный аналог на котельных Центрального района	2029 год	расчетный срок	Ставропольский край, г. Ставрополь, Центральный тепловой район. «Зона инженерной инфраструктуры»	охранная зона тепловых сетей

1	2	3	4	5	6	7	8
		№ 2864					
		схема теплоснабжения города Ставрополя на период 2014–2029 годов, утвержденная постановлением администрации города Ставрополя от 27.08.2014 № 2864	замена автоматической системы управления технологическими процессами в котельных (АСУТП)	2029 год	расчетный срок	Ставропольский край, г. Ставрополь, Центральный тепловой район. «Зона инженерной инфраструктуры»	охранная зона тепловых сетей
97.	Мероприятия по реконструкции, модернизации, прокладке тепловых сетей	схема теплоснабжения города Ставрополя на период 2014–2029 годов, утвержденная постановлением администрации города Ставрополя от 27.08.2014 № 2864	замена тепловой сети 528 квартала от ТК-98.19 до ТК-1.256 для переключения потребителей на котельную по ул. Пирогова, 87	2029 год	расчетный срок	Ставропольский край, г. Ставрополь, Юго-Западный тепловой район	охранная зона тепловых сетей
		схема теплоснабжения города Ставрополя на период 2014–2029 годов, утвержденная постановлением администрации города Ставрополя от 27.08.2014 № 2864	замена тепловых сетей от котельной по ул. Пирогова, 87 с применением современных технологий	2029 год	расчетный срок	Ставропольский край, г. Ставрополь, Юго-Западный тепловой район	охранная зона тепловых сетей
		схема теплоснабжения города Ставрополя на период 2014–2029 годов, утвержденная постановлением администрации города Ставрополя от 27.08.2014 № 2864	замена тепловых сетей от котельной по ул. Доваторцев, 44а с применением современных технологий	2029 год	расчетный срок	Ставропольский край, г. Ставрополь, Юго-Западный тепловой район	охранная зона тепловых сетей
		схема теплоснабжения города Ставрополя на период 2014–2029 годов, утвержденная	замена тепловых сетей от котельной по ул. 2 Промышленной, 86 с применением	2029 год	расчетный срок	Ставропольский край, г. Ставрополь, Северный тепловой район	охранная зона тепловых сетей

1	2	3	4	5	6	7	8
		постановлением администрации города Ставрополя от 27.08.2014 № 2864	современных технологий				
		схема теплоснабжения города Ставрополя на период 2014–2029 годов, утвержденная постановлением администрации города Ставрополя от 27.08.2014 № 2864	замена тепловых сетей от котельной по просп. Кулакова, 20 с применением современных технологий, в т.ч. участок тепловой сети диаметром 500 мм от ТК-92.41 до ТК-77.11	2029 год	расчетный срок	Ставропольский край, г. Ставрополь, Северный тепловой район	охранная зона тепловых сетей
		схема теплоснабжения города Ставрополя на период 2014–2029 годов, утвержденная постановлением администрации города Ставрополя от 27.08.2014 № 2864	замена тепловой сети протяженностью 416 метров, диаметром 600 мм от котельной по ул. Лермонтова, 153 до ТКВ-17.230	2029 год	расчетный срок	Ставропольский край, г. Ставрополь, Центральный тепловой район	охранная зона тепловых сетей
		схема теплоснабжения города Ставрополя на период 2014–2029 годов, утвержденная постановлением администрации города Ставрополя от 27.08.2014 № 2864	замена тепловых сетей от котельной по пр. Ленинградскому, 24 с применением современных технологий, в т.ч. участок диаметром 500 мм от ТКВ-18.58 до ТК-18.90	2029 год	расчетный срок	Ставропольский край, г. Ставрополь, Центральный тепловой район	охранная зона тепловых сетей
		схема теплоснабжения города Ставрополя на период 2014–2029 годов, утвержденная постановлением администрации города Ставрополя от 27.08.2014 № 2864	замена тепловой сети от котельной по ул. Мира, 324 от ТК-19.79 до ТК-19.101	2029 год	расчетный срок	Ставропольский край, г. Ставрополь, Центральный тепловой район	охранная зона тепловых сетей

1	2	3	4	5	6	7	8
		схема теплоснабжения города Ставрополя на период 2014–2029 годов, утвержденная постановлением администрации города Ставрополя от 27.08.2014 № 2864	замена тепловой сети от котельной по ул. Мира, 324 от ТК-19.114 до перспективных объектов 165 квартала	2029 год	расчетный срок	Ставропольский край, г. Ставрополь, Центральный тепловой район	охранная зона тепловых сетей
98.	Создание сети подводящих канализационных коллекторов протяженностью не менее 2300 метров, а также двух насосных станций	инициативное предложение	очистные сооружения хозяйственно-бытовой канализации, в том числе подводящие канализационные коллекторы	1000 куб. м/час	расчетный срок	Ставропольский край, г. Ставрополь, улица Коломийцева. «Зона специального назначения»	в соответствии с проектной документацией
99.	Развитие строительства, создание производственных и досуговых объектов на территории города Ставрополя требует обеспечения дополнительными лимитами газоснабжения	инициативное предложение	строительство распределительного газопровода от ГРП-5	25 км	расчетный срок	Ставропольский край, г. Ставрополь	охранная зона трубопроводов
100.	Развитие строительства, создание производственных и досуговых объектов на территории города Ставрополя требует обеспечения дополнительными лимитами	результаты геологических изысканий места размещения ГРС, находящейся в аварийном состоянии	реконструкция газопровода-отвода и ГРС-4	15 км	расчетный срок	Ставропольский край, г. Ставрополь	охранная зона трубопроводов

1	2	3	4	5	6	7	8
	газоснабжения						
101.	Создание объектов инженерной инфраструктуры 32 микрорайона города Ставрополя	стратегия социально-экономического развития города Ставрополя до 2035 года, утвержденная решением Ставропольской городской Думы от 26 марта 2021 г. № 547	сети электроснабжения, с устройством центра энергоснабжения мощностью 20 МВт	16 км	расчетный срок	Ставропольский край, г. Ставрополь, микрорайон Демино	в соответствии с проектной документацией
			сети газоснабжения	13 км			
			сети водоснабжения	10,2 км			
			сети водоотведения	4,6 км			
			подъездные пути с твердым покрытием	2 000 м			
102.	Создание объектов инженерной инфраструктуры жилого района по ул. Чапаева города Ставрополя	стратегия социально-экономического развития города Ставрополя до 2035 года, утвержденная решением Ставропольской городской Думы от 26 марта 2021 г. № 547	сети электроснабжения	3 км	расчетный срок	Ставропольский край, г. Ставрополь, ул. Чапаева	в соответствии с проектной документацией
			сети газоснабжения	11 км			
			сети водоснабжения	7 км			
			сети водоотведения	10 км			
			подъездные пути с твердым покрытием	1500 м			
			канализационная насосная станция	15,0 тыс. куб. м/сутки			
			очистные сооружения сточных вод	15,0 тыс. куб. м/сутки			
			очистные сооружения сточных вод	15,0 тыс. куб. м/сутки			
103.	Строительство внутриплощадочных подводящих сетей регионального	инициативное предложение	наружные сети электроснабжения (строительство линий электропередачи и	6 МВт 853 м	расчетный срок	Ставропольский край, г. Ставрополь, региональный индустриальный парк	в соответствии с проектной документацией

1	2	3	4	5	6	7	8	
	индустриального парка «Северо-Западный» на территории города Ставрополя		трансформаторной подстанции)			«Северо-Западный» на территории города Ставрополя		
			наружные сети газоснабжения					450 тыс. куб. м/год
			наружные сети водоснабжения					5 тыс. куб. м/сутки
			подъездные пути с твердым покрытием					1500 м III категория
104.	Обеспечение бесперебойного снабжения потребителей в случае возникновения чрезвычайных ситуаций техногенного характера	инициативное предложение	модернизация системы энергоснабжения города Ставрополя	-	расчетный срок	Ставропольский край, г. Ставрополь	охранная зона объектов электроэнергетики	
105.	Создание подводящих высоковольтных линий, стоимость и протяженность которых зависит от точки присоединения, определенной энерготранспортной организацией	инициативное предложение	создание центра энергоснабжения	25 МВт	расчетный срок	Ставропольский край, г. Ставрополь, ул. Северный Обход. «Зона инженерной инфраструктуры»	охранная зона объектов электроэнергетики	
106.	Потребление воды жителями города Ставрополя, города Михайловска, жителями	стратегия социально-экономического развития города Ставрополя до 2035 года, утвержденная решением Ставропольской	подающий водовод на очистные сооружения города Ставрополя	240 тыс. куб. м /сут 10,6 км	расчетный срок	Ставропольский край, г. Ставрополь	в соответствии с проектной документацией	

1	2	3	4	5	6	7	8
	Шпаковского и Грачевского районов	городской Думы от 26 марта 2021 г. № 547					
		стратегия социально-экономического развития города Ставрополя до 2035 года, утвержденная решением Ставропольской городской Думы от 26 марта 2021 г. № 547	аварийная система подачи воды в город Ставрополь (в том числе строительство водозабора с насосной станцией и трубопровода)	90 тыс.м/сут 4,3 км	расчетный срок	Ставропольский край, г. Ставрополь	в соответствии с проектной документацией
		стратегия социально-экономического развития города Ставрополя до 2035 года, утвержденная решением Ставропольской городской Думы от 26 марта 2021 г. № 547	реконструкция комплекса «Очистные сооружения водопровода»	увеличение на 50 тыс. куб.м /сут	расчетный срок	Ставропольский край, г. Ставрополь. «Зона специального назначения»	в соответствии с проектной документацией
107.	Потребление воды жителями города Ставрополя	стратегия социально-экономического развития города Ставрополя до 2035 года, утвержденная решением Ставропольской городской Думы от 26 марта 2021 г. № 547	строительство очистных сооружений водопровода и резервуаров чистой воды	70 тыс. куб.м/сут	расчетный срок	Ставропольский край, г. Ставрополь. «Зона специального назначения»	в соответствии с проектной документацией
108.	Мероприятия по строительству новых объектов водоотведения	схема водоснабжения и водоотведения города Ставрополя на период до 2024 года, утвержденная приказом министерства жилищно-коммунального хозяйства Ставропольского края от 29 апреля 2022 г. № 115	строительство новых очистных сооружений канализации производительностью 70 тысяч куб. м/сутки для пос. Демино и Юго-Западного района	перспектива развития после 2023 года	расчетный срок	Ставропольский край, г. Ставрополь. «Зона специального назначения»	в соответствии с проектной документацией
109.	Обеспечение подачи необходимых объемов воды потребителям	схема водоснабжения и водоотведения города Ставрополя на период до 2024 года, утвержденная приказом	модернизация насосных станций подкачек воды с управлением работой насосных агрегатов с	2014–2023 годы	первая очередь	Ставропольский край, г. Ставрополь. «Зона инженерной инфраструктуры»	в соответствии с проектной документацией

1	2	3	4	5	6	7	8
		министерства жилищно-коммунального хозяйства Ставропольского края от 29 апреля 2022 г. № 115	помощью системы телеметрии				
110.	Мероприятия по реконструкции и модернизации объектов водоотведения без увеличения мощности оборудования/сетей без увеличения диаметра	схема водоснабжения и водоотведения города Ставрополя на период до 2024 года, утвержденная приказом министерства жилищно-коммунального хозяйства Ставропольского края от 29 апреля 2022 г. № 115	реконструкция главных коллекторов канализации диаметром 1000-800 мм, выполнение санации методом труба в трубе	2014–2023 годы	первая очередь	Ставропольский край, г. Ставрополь	в соответствии с проектной документацией
		схема водоснабжения и водоотведения города Ставрополя на период до 2024 года, утвержденная приказом министерства жилищно-коммунального хозяйства Ставропольского края от 29 апреля 2022 г. № 115	реконструкция очистных сооружений канализации по ул. Объездной, 31 со строительством дополнительного блока очистки производительностью 50 тыс. куб. м/сутки	2019–2023 годы	первая очередь	Ставропольский край, г. Ставрополь. «Зона специального назначения»	в соответствии с проектной документацией
		схема водоснабжения и водоотведения города Ставрополя на период до 2024 года, утвержденная приказом министерства жилищно-коммунального хозяйства Ставропольского края от 29 апреля 2022 г. № 115	разработка ТЭО на строительство новых очистных сооружений канализации производительностью 70 тысяч куб. м/сутки для пос. Демино и Юго-Западного района	2022–2023 годы	первая очередь	Ставропольский край, г. Ставрополь. «Зона специального назначения»	в соответствии с проектной документацией
111.	Мероприятия по строительству новых объектов водоснабжения и	Инициативное предложение МУП «Водоканал»	строительство насосной станции № 4а на земельном участке с кадастровым номером	–	первая очередь	Ставропольский край, г. Ставрополь, Сенгилеевский водозабор. «Зона инженерной	в соответствии с проектной документацией

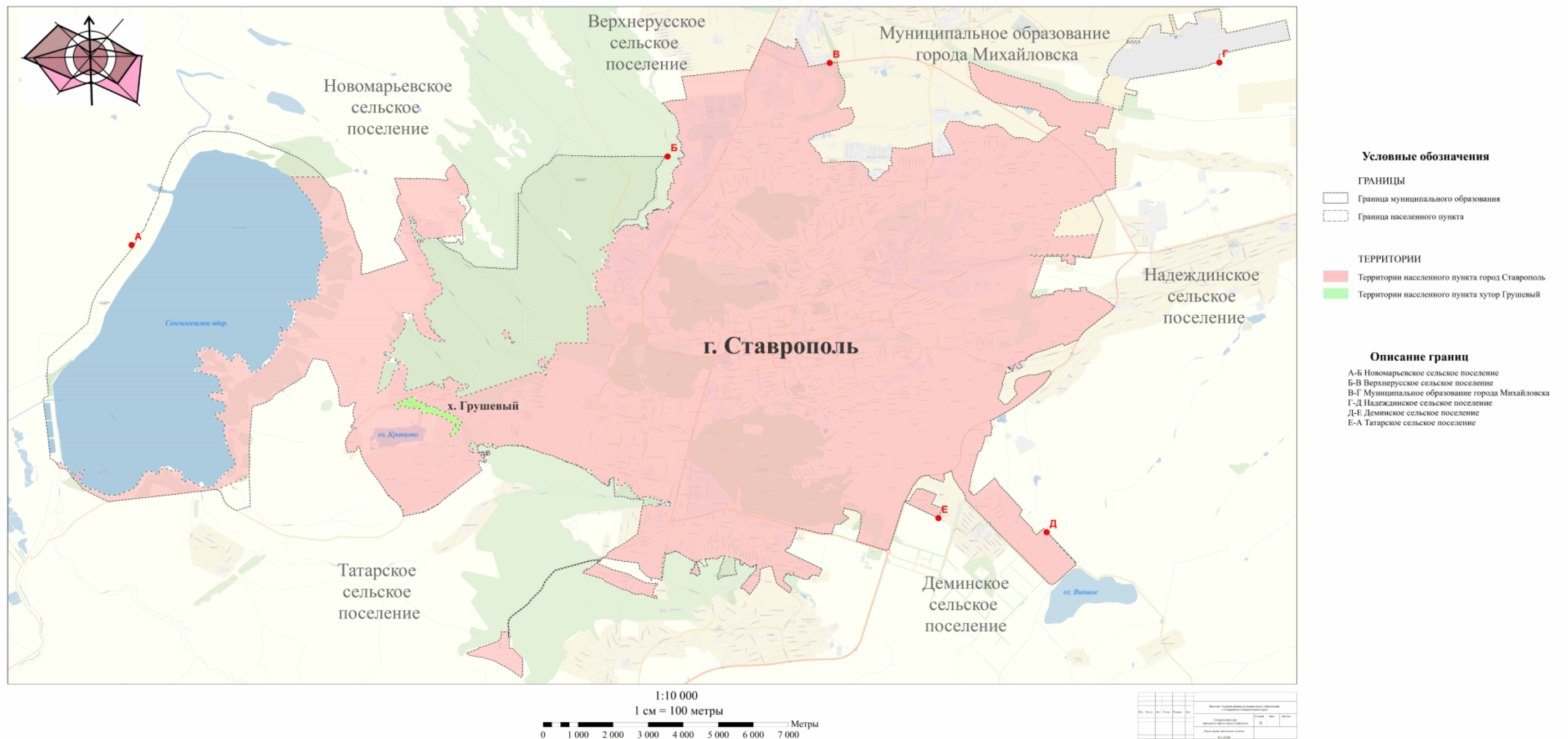
1	2	3	4	5	6	7	8
	обеспечения подачи необходимых объемов воды потребителям		26:12:013301:3			инфраструктуры»	

Приложение 2

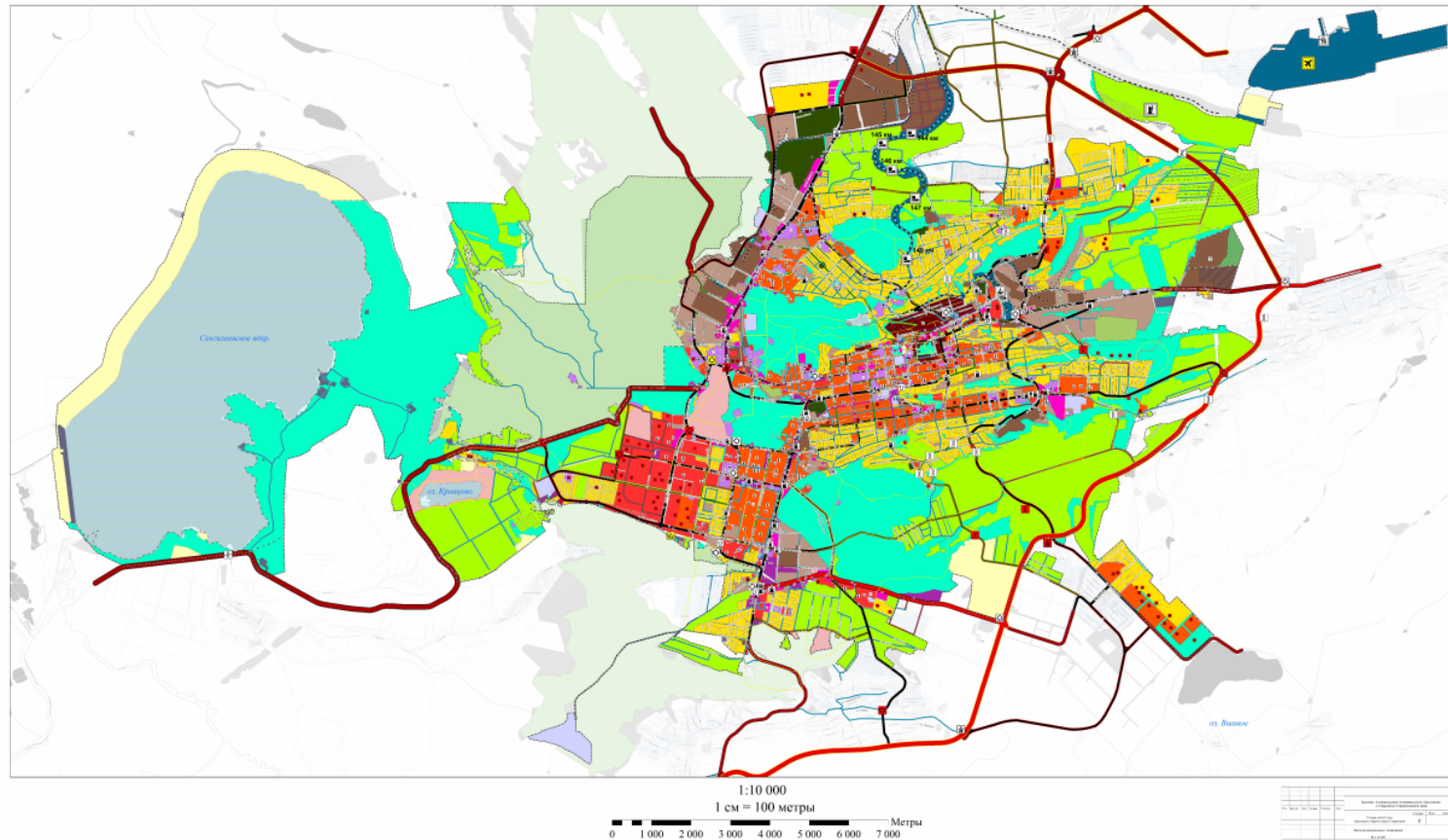
к проекту о внесении изменений в корректировку генерального плана города Ставрополя на 2010–2030 годы, утвержденную решением Ставропольской городской Думы от 03 сентября 2009 года № 98 «Об утверждении корректировки генерального плана города Ставрополя на 2010–2030 годы»

Карта границ населенных пунктов, входящих в состав городского округа

Городской округ
город Ставрополь



Карта функционального зонирования



Условные обозначения

- ГРАНИЦЫ**
- Граница муниципального образования
 - Граница населенного пункта

ФУНКЦИОНАЛЬНЫЕ ЗОНЫ

- Жилые зоны**
- 701010101 Зона застройки индивидуальными жилыми домами (от 5 до 8 этажей, включая мансардный)
 - 701010103 Зона застройки среднеэтажными жилыми домами (от 5 до 8 этажей, включая мансардный)
 - 701010104 Зона жилой многоэтажной (9 этажей и более)
 - 701010502 Зона садоводческих или огороднических некоммерческих товариществ граждан
 - 701010303 Зона исторической сложившейся застройки
- Общественно-деловые зоны**
- 701010300 Общественно-деловая зона
 - 701010301 Многофункциональная общественно-деловая зона
 - 701010302 Зона специализированной общественной застройки
- Инженерно-транспортные зоны**
- 701010405 Зона транспортной инфраструктуры
 - 701010404 Зона инженерной инфраструктуры
- Зона объектов улично-дорожной сети**
- Рекреационные зоны**
- 701010601 Зона озелененных территорий общего пользования (парки, сква, скверы, бульвары, городские леса)
 - 701010703 Зона озелененных территорий специального назначения
 - 701010606 Иные рекреационные зоны
- Производственные зоны**
- 701010401 Производственная зона
 - 701010402 Коммунально-складская зона
- Зоны специального назначения**
- 701010701 Зона клубов
 - 701010700 Зоны специального назначения
 - Зоны сельскохозяйственного использования
 - 701010500 Зоны сельскохозяйственного использования
- Зоны режимных территорий**
- 701010800 Зоны режимных территорий
 - Зоны акваторий
 - 701010900 Зоны акваторий
 - Земли иных категорий
 - Земли лесного фонда

- ОБЪЕКТЫ СОЦИАЛЬНОГО НАЗНАЧЕНИЯ**
- сущ. проект. рек.
- Дошкольная образовательная организация
 - Образовательная организация регионального значения
 - Образовательная организация
 - Лечебно-профилактическая медицинская организация (кроме санаторно-курортной), оказывающая медицинскую помощь в стационарных условиях, ее структурное подразделение регионального значения
 - Лечебно-профилактическая медицинская организация (кроме санаторно-курортной), оказывающая медицинскую помощь в стационарных условиях, ее структурное подразделение
 - Лечебно-профилактическая медицинская организация оказывающая медицинскую помощь в амбулаторных условиях и (или) в условиях дневного стационара
 - Медицинская организация, оказывающая скорую медицинскую помощь, ее структурное подразделение
 - Объект спорта, включающий раздельно нормируемые спортивные сооружения (объекты) (в т.ч., физкультурно-олимпийский комплекс) регионального значения
 - Объект спорта, включающий раздельно нормируемые спортивные сооружения (объекты) (в т.ч., физкультурно-олимпийский комплекс)
 - Спортивное сооружение
 - Объект культурно-просветительного назначения регионального значения
 - Зрелищная организация регионального значения
- ИНЫЕ ОБЪЕКТЫ МЕСТНОГО ЗНАЧЕНИЯ**
- Объекты капитального строительства, иные объекты, территории, которые необходимы для осуществления органом местного самоуправления полномочий по вопросам местного значения и в пределах переданных государственных полномочий и оказывают существенное влияние на социально-экономическое развитие городского округа
- ОБЪЕКТЫ ИНЖЕНЕРНОЙ ИНФРАСТРУКТУРЫ**
- Газораспределительные станции (ГРС) федерального значения
 - Базовая станция регионального значения

УСЛОВНЫЕ ОБОЗНАЧЕНИЯ

- АВТОМОБИЛЬНЫЙ ТРАНСПОРТ**
- ОБЪЕКТЫ ТРАНСПОРТНОЙ ИНФРАСТРУКТУРЫ**
- сущ. проект. рек.
- Транспортная развязка в одном уровне регионального значения
 - Транспортная развязка в одном уровне местного значения
 - Транспортная развязка в разных уровнях регионального значения
 - Транспортная развязка в разных уровнях местного значения
 - Мостовое сооружение местного значения
 - Автовокзал, автостанция
 - Троллейбусное депо
 - Автоколонна
 - Автозаправочная станция
 - Остановочные пункты общественного транспорта
 - Парковка, стоянка транспортных средств
 - Паркинг (подземный, надземный)
 - Перехватывающая парковка, стоянка транспортных средств
- ВНЕШНИЙ ТРАНСПОРТ**
- сущ. проект. рек.
- Автомобильная дорога федерального значения
 - Автомобильная дорога регионального или межмуниципального значения
 - Автомобильная дорога местного значения
- УЛИЧНО-ДОРОЖНАЯ СЕТЬ**
- сущ. проект. рек.
- Магистральная улица общегородского значения
 - Магистральная улица районного значения
 - Улицы и дороги местного значения
 - Основные пешеходные и велосипедные направления
 - Пешеходные территории
 - Выделенная полоса общественного транспорта
 - Городской внеуличный транспорт (канатная дорога)

Городской округ
город Ставрополь

ВОЗДУШНЫЙ ТРАНСПОРТ

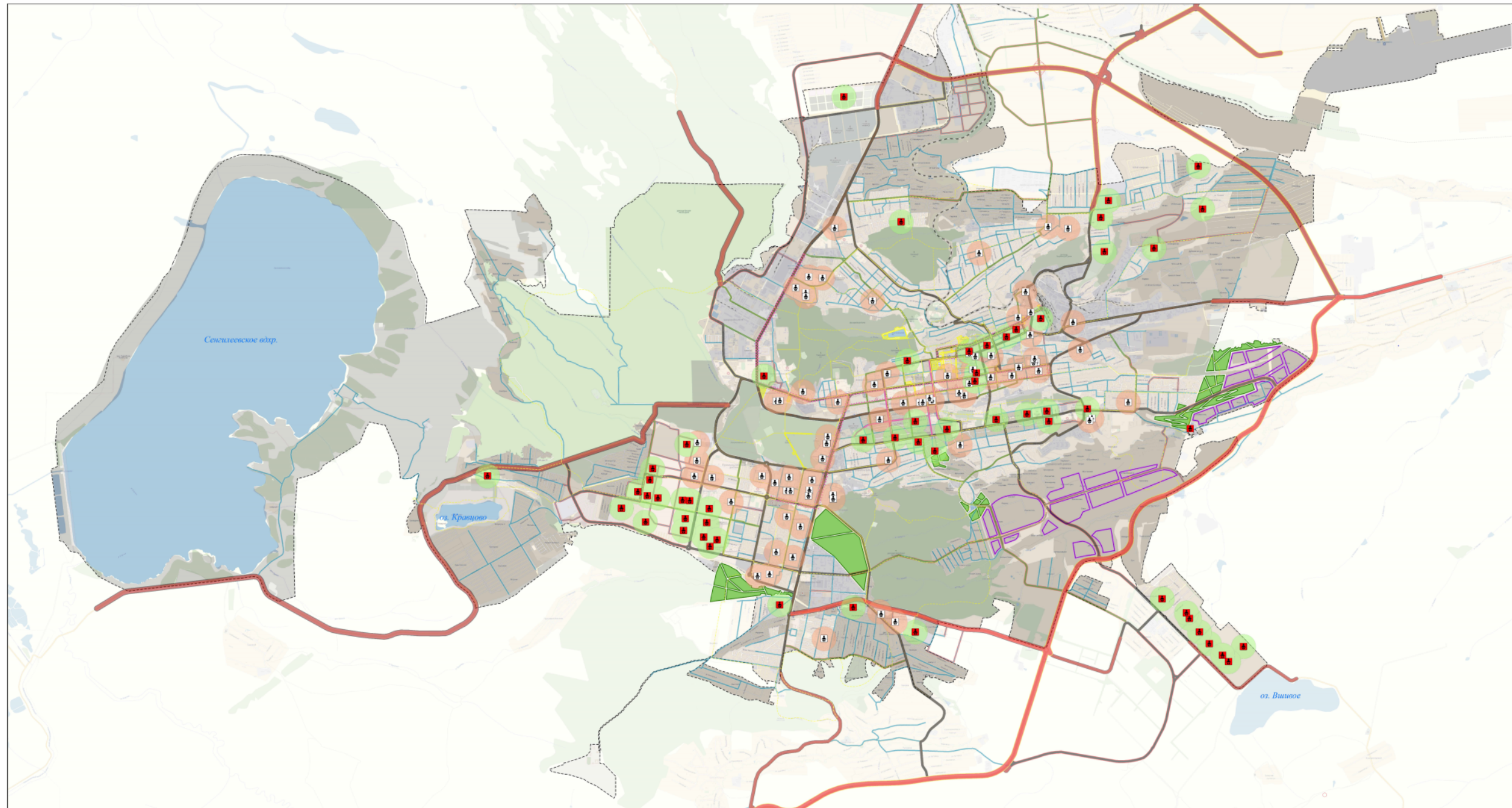
- ОБЪЕКТЫ ТРАНСПОРТНОЙ ИНФРАСТРУКТУРЫ**
- сущ. проект. рек.
- Аэропортовый комплекс "Штаповское"
 - Объект единой системы организации воздушного движения ДПМ-39
 - Пункт пропуска через Государственную границу федерального значения (воздушный, грузопассажирский, работющий на регулярной основе, многосторонний пункт пропуска через государственную границу Российской Федерации Ставрополь (ДПМ-39))
- ЖЕЛЕЗНОДОРОЖНЫЙ ТРАНСПОРТ**
- ОБЪЕКТЫ ТРАНСПОРТНОЙ ИНФРАСТРУКТУРЫ**
- Железнодорожный вокзал Ставрополь
 - Железнодорожные станции Ставрополь
 - Железнодорожные остановочные пункты (143км, 147км, 148км, 149км, 144км)
 - Железнодорожный путь общего пользования
 - Железнодорожный путь не общего пользования
- Планируемые мероприятия в области железнодорожного транспорта:
- организации скоростного пассажирского движения на участке Ставрополь – Минеральные Воды – Кисловодск
 - строительство новой железнодорожной линии Ставрополь – Невинномысск

ОСОБАЯ ЭКОНОМИЧЕСКАЯ ЗОНА

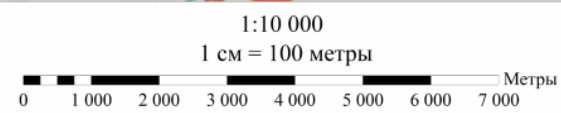
- Планируемая в разрабатываемой особой экономической зоне

Карта планируемого размещения объектов местного значения городского округа.
Дошкольные образовательные организации

ГОРОДСКОЙ ОКРУГ
ГОРОД СТАВРОПОЛЬ



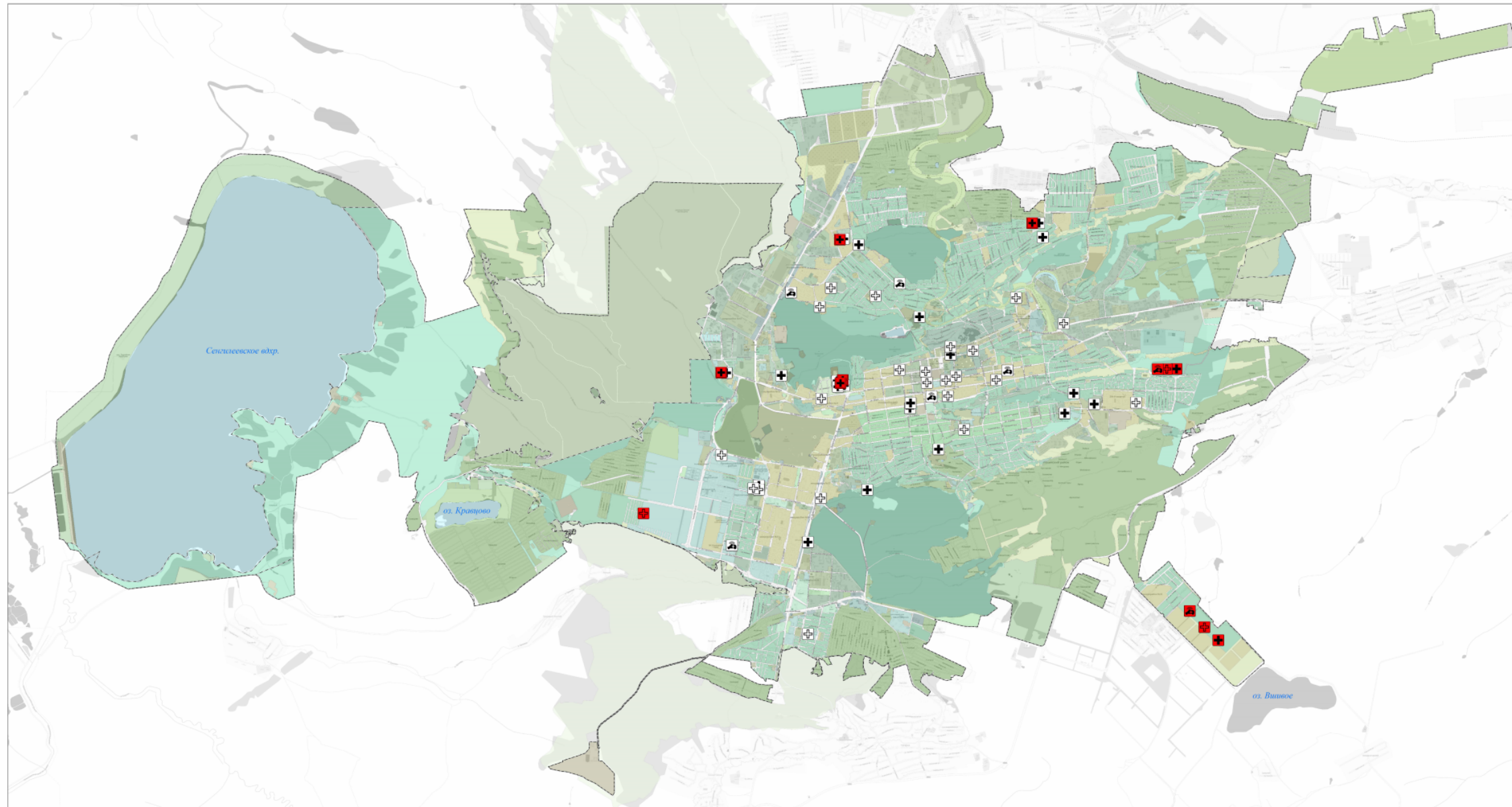
- УСЛОВНЫЕ ОБОЗНАЧЕНИЯ**
- Границы
 - Граница муниципального образования
 - ОБЪЕКТЫ СОЦИАЛЬНОГО НАЗНАЧЕНИЯ
 - проект сущ
 - Дошкольная образовательная организация
 - ЗОНЫ ПЕШЕХОДНОЙ ДОСТУПНОСТИ
 - Зоны пешеходной доступности дошкольных образовательных организаций



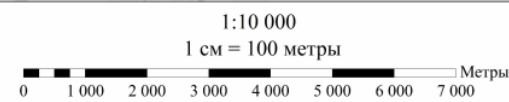
Исполнитель: ООО «Сити-Инжиниринг»	Состав: 01/01	Дата: 2024
Утвержден: 2024	Состав: 01/01	Дата: 2024
Исполнитель: ООО «Сити-Инжиниринг»	Состав: 01/01	Дата: 2024
Утвержден: 2024	Состав: 01/01	Дата: 2024

Карта планируемого размещения объектов местного значения городского округа.
Объекты здравоохранения

Городской округ
город Ставрополь

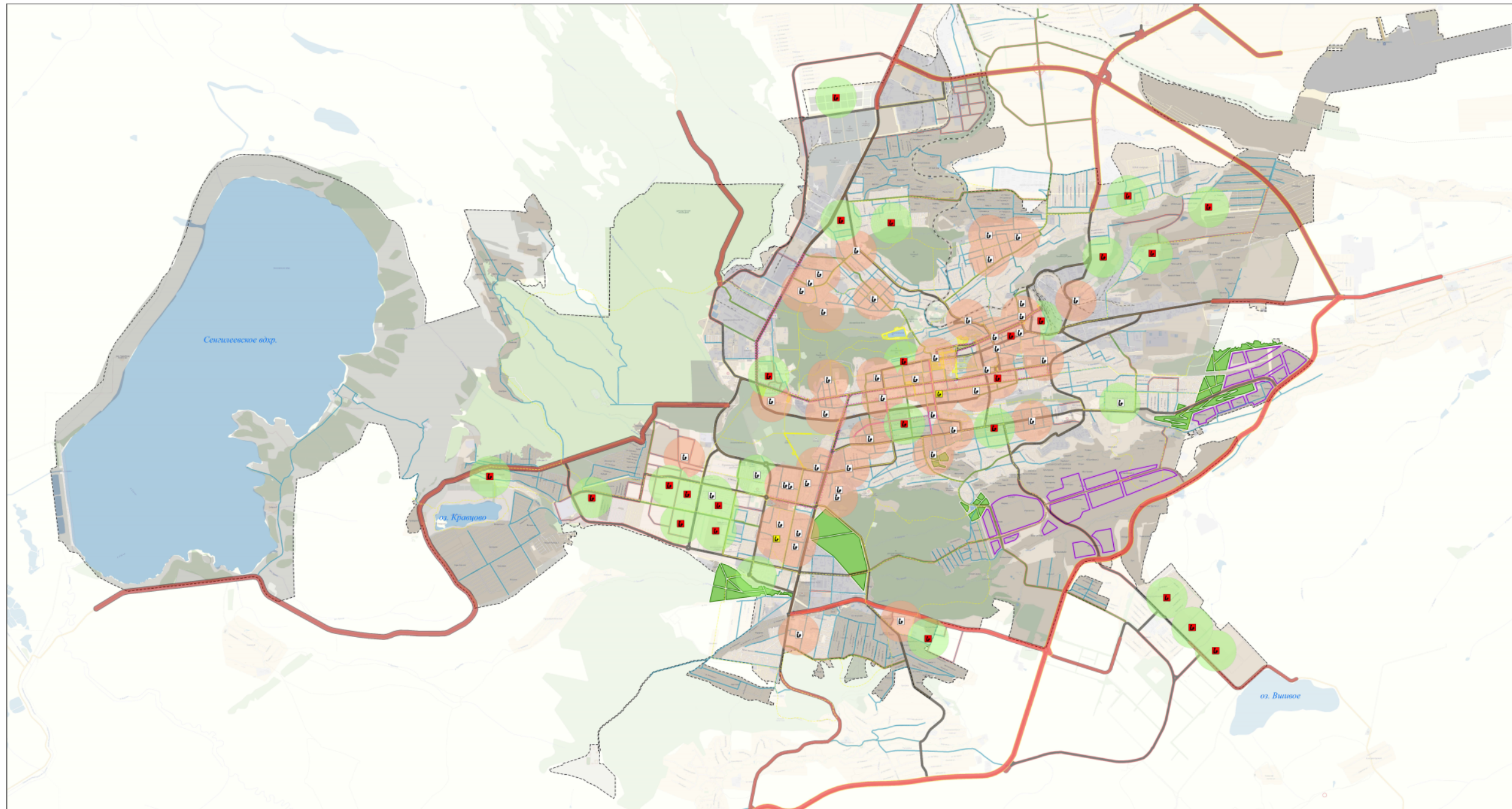


- УСЛОВНЫЕ ОБОЗНАЧЕНИЯ**
- ГРАНИЦЫ**
- Граница муниципального образования
 - Граница населенного пункта
- ОБЪЕКТЫ СОЦИАЛЬНОГО НАЗНАЧЕНИЯ**
- сущ. проект. рек.
- Лечебно-профилактическая медицинская организация (кроме санаторно-курортной), оказывающая медицинскую помощь в стационарных условиях, ее структурное подразделение регионального значения
 - Лечебно-профилактическая медицинская организация (кроме санаторно-курортной), оказывающая медицинскую помощь в стационарных условиях, ее структурное подразделение
 - Лечебно-профилактическая медицинская организация оказывающая медицинскую помощь в амбулаторных условиях и (или) в условиях дневного стационара
 - Медицинская организация, оказывающая скорую медицинскую помощь, ее структурное подразделение

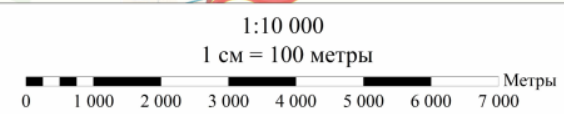


Исполнитель:	И.И.И.
Проверено:	И.И.И.
Дата:	01.01.2020
Лист:	1 из 1

Карта планируемого размещения объектов местного значения городского округа.
Общеобразовательные организации



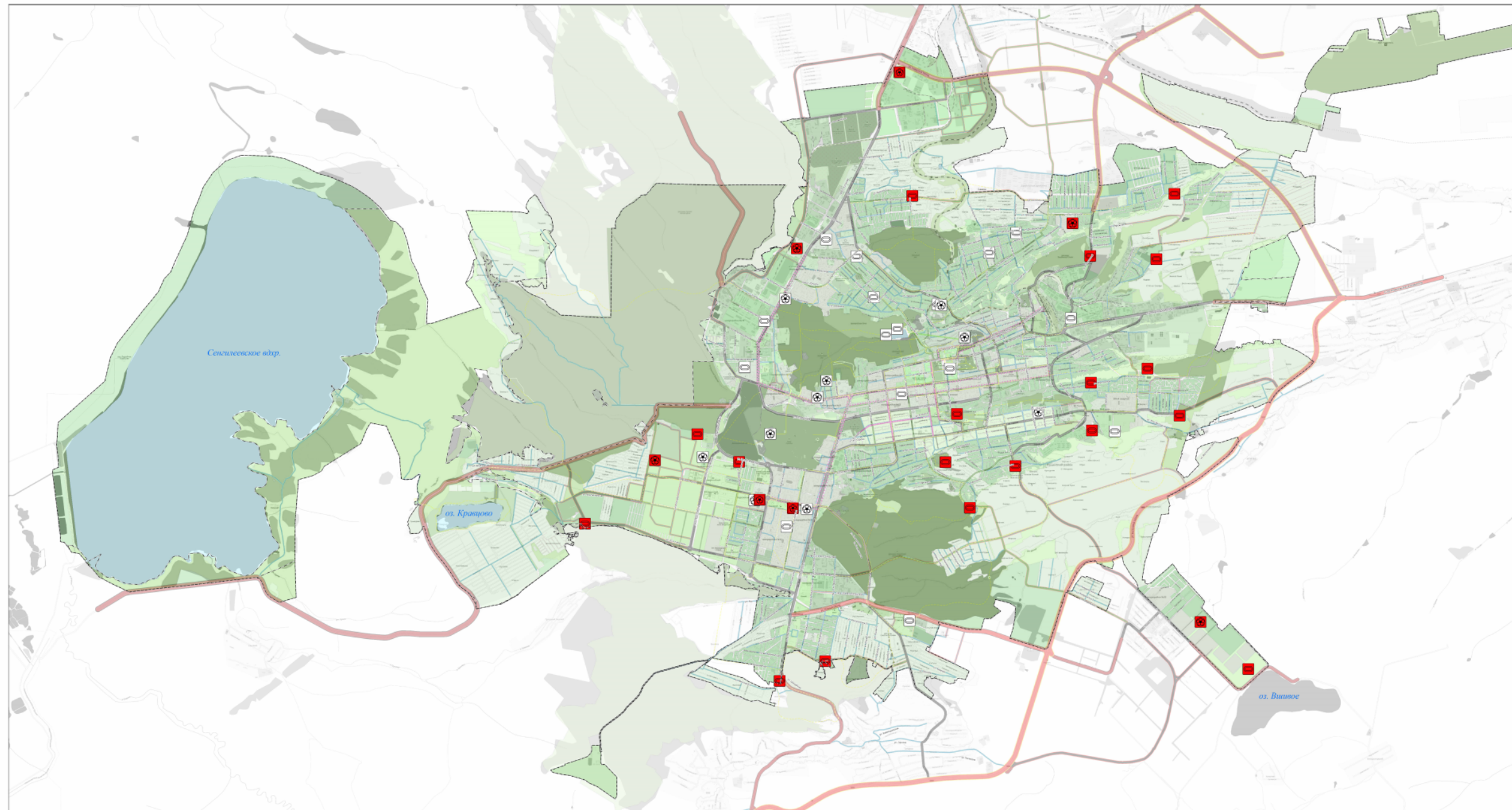
- УСЛОВНЫЕ ОБОЗНАЧЕНИЯ**
- ГРАНИЦЫ**
 Граница муниципального образования
- ОБЪЕКТЫ СОЦИАЛЬНОГО НАЗНАЧЕНИЯ**
 сущ. проект. рек.
 Общеобразовательная организация регионального значения
 Общеобразовательная организация
- ЗОНЫ ПЕШЕХОДНОЙ ДОСТУПНОСТИ**
 Зоны пешеходной доступности общеобразовательных организаций



Исполнитель: ООО «Специализированная проектная организация «Спецпроект»		Лист №		Всего	
Дата: 2023.08.15	Масштаб: 1:10 000	Составитель: И.И. Иванов	Проверил: А.А. Петров	Итого: 11	Всего: 11
Руководитель проекта: И.И. Иванов Руководитель группы: А.А. Петров Автор: И.И. Иванов Проверка: А.А. Петров Дата: 2023.08.15					

Карта планируемого размещения объектов местного значения городского округа.
Объекты физкультуры и массового спорта

Городской округ
город Ставрополь



УСЛОВНЫЕ ОБОЗНАЧЕНИЯ

ГРАНИЦЫ

- Граница муниципального образования
- Граница населенного пункта

ОБЪЕКТЫ СОЦИАЛЬНОГО НАЗНАЧЕНИЯ

- сущ. проект. рек.
- Объект спорта, включающий раздельно нормируемые спортивные сооружения (объекты) (в т.ч. физкультурно-оздоровительный комплекс) регионального значения
- Объект спорта, включающий раздельно нормируемые спортивные сооружения (объекты) (в т.ч. физкультурно-оздоровительный комплекс)
- Спортивное сооружение

1:10 000

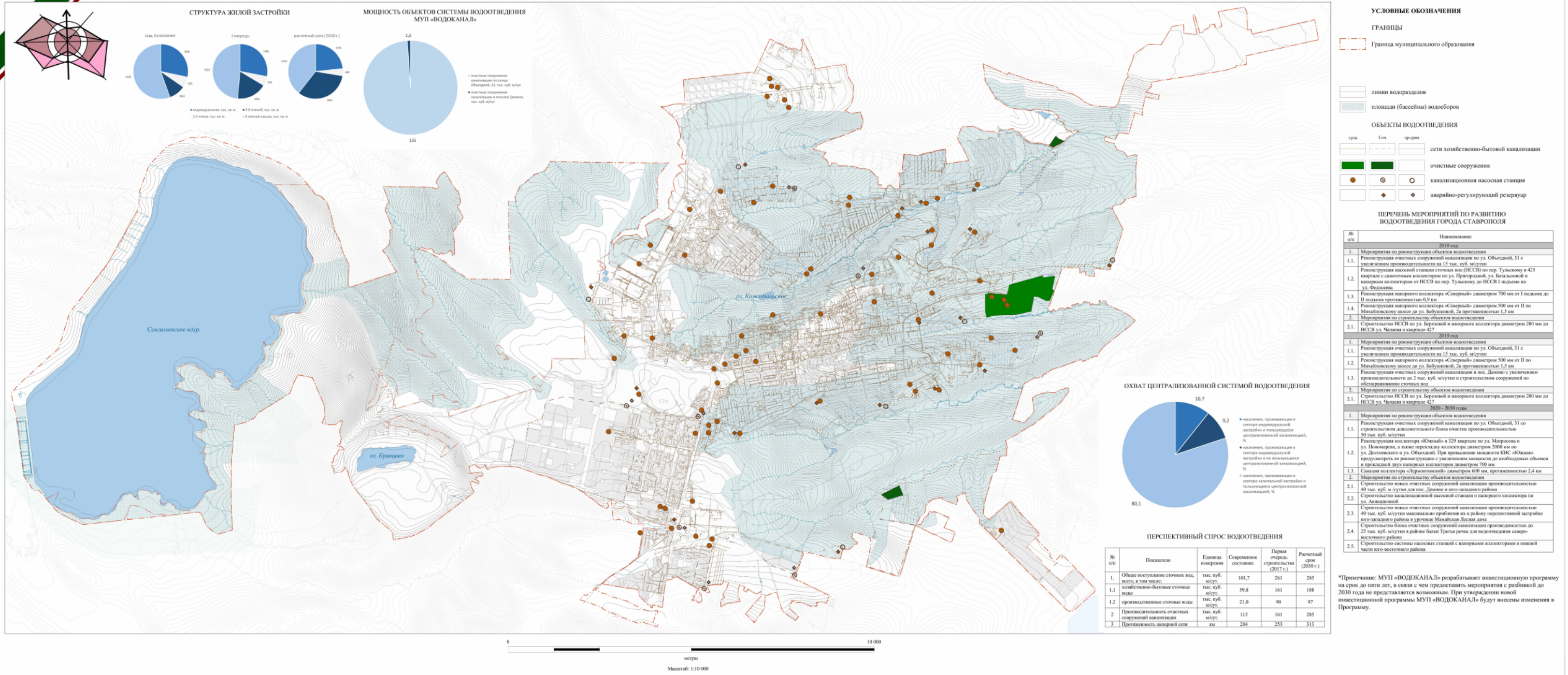
1 см = 100 метры

0 1 000 2 000 3 000 4 000 5 000 6 000 7 000 Метры

Исполнитель: ООО «ГеоИнформСервис»		Исполнитель: ООО «ГеоИнформСервис»	
№ докум. 10/2018	№ докум. 10/2018	№ докум. 10/2018	№ докум. 10/2018
Дата: 10.01.2018	Дата: 10.01.2018	Дата: 10.01.2018	Дата: 10.01.2018
Масштаб: 1:10 000	Масштаб: 1:10 000	Масштаб: 1:10 000	Масштаб: 1:10 000
Лист: 1	Лист: 1	Лист: 1	Лист: 1

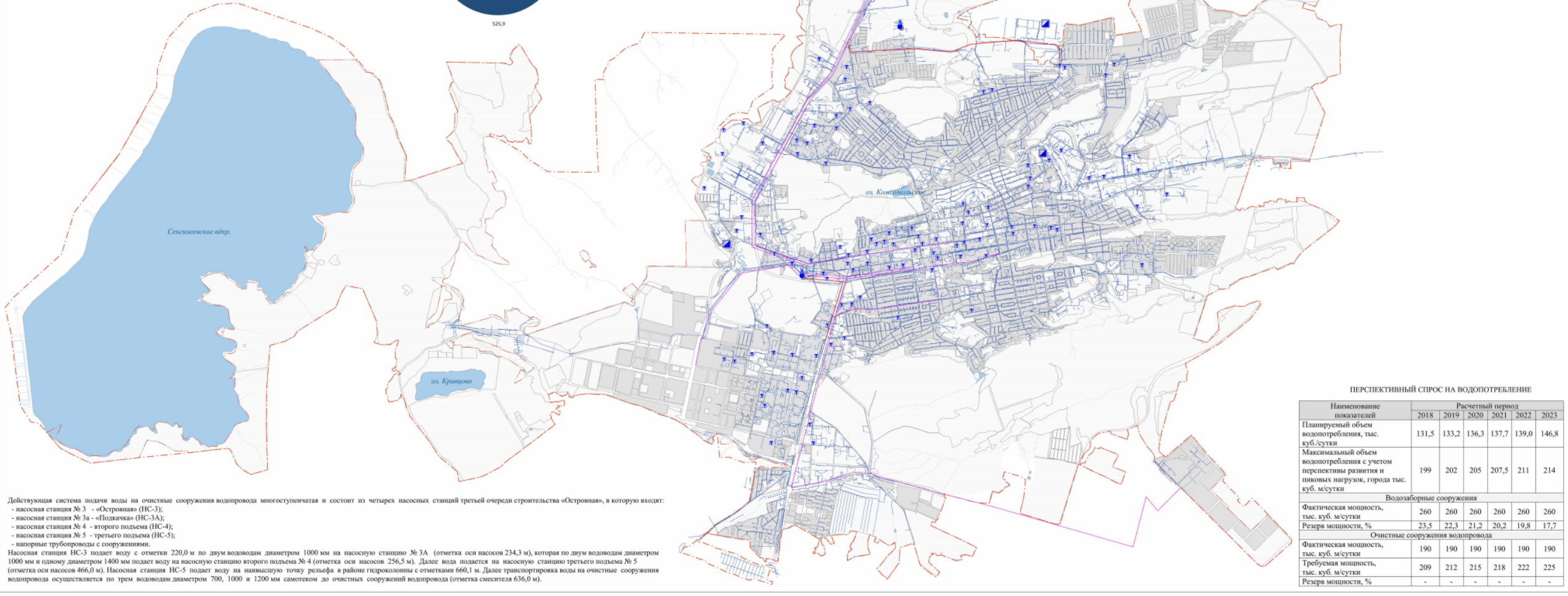
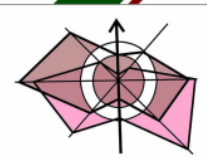
Карта планируемого размещения объектов местного значения поселений, городского округа, относящаяся к области водоотведения

Муниципальное образование
город Ставрополь



Карта планируемого размещения объектов местного значения поселений, городского округа, относящаяся к области водоснабжения

Муниципальное образование
город Ставрополь



Действующая система подачи воды на очистные сооружения водопровода многоступенчатая и состоит из четырех насосных станций третьей очереди строительства «Островная», в которую входят:

- насосная станция № 3 - «Островная» (НС-3);
- насосная станция № 3а - «Подкачка» (НС-3А);
- насосная станция № 4 - второго подъема (НС-4);
- насосная станция № 5 - третьего подъема (НС-5);
- напорные трубопровода с сооружениями.

Насосная станция НС-3 подает воду с отметки 220,0 м по двум водоводам диаметром 1000 мм на насосную станцию № 3А (отметка оси насосов 234,3 м), которая по двум водоводам диаметром 1000 мм и одному диаметром 1400 мм подает воду на насосную станцию второго подъема № 4 (отметка оси насосов 256,5 м). Далее вода подается на насосную станцию третьего подъема № 5 (отметка оси насосов 466,0 м). Насосная станция НС-5 подает воду на наивысшую точку рельефа в районе гидроколонны с отметками 660,1 м. Далее транспортировка воды на очистные сооружения водопровода осуществляется по трем водоводам диаметром 700, 1000 и 1200 мм самотеком до очистных сооружений водопровода (отметка смесителя 636,0 м).

- #### УСЛОВНЫЕ ОБОЗНАЧЕНИЯ
- ГРАНИЦЫ**
- Границы муниципального образования
 - Граница населенного пункта
- ОБЪЕКТЫ ВОДОСНАБЖЕНИЯ**
- | | | | |
|----------------------------|---|----------------------------|---|
| сущ. | Г | проект | Г |
| сети водоснабжения | | сети водоснабжения | |
| водонапорная башня | | водонапорная башня | |
| пожарный резервуар | | пожарный резервуар | |
| водонасосная станция (ВНС) | | водонасосная станция (ВНС) | |

- #### ПЕРЕЧЕНЬ МЕРОПРИЯТИЙ ПО РАЗВИТИЮ ВОДОСНАБЖЕНИЯ ГОРОДА СТАВРОПОЛЯ*
- | 2018 - 2020 годы | |
|------------------|---|
| 1. | Мероприятия по реконструкции объектов водоснабжения |
| 1.1. | Реконструкция водовода в юго-западном районе от ул. Ленина, 456 до перекрестка улиц Дзюбарова и Шаповаловой протяженностью 2,1 км с увеличением диаметра до 1200 мм |
| 1.2. | Реконструкция комплекса очистных сооружений водопровода по ул. Ленина, 456 с увеличением мощности на 50 тыс. куб. м/сутки |
| 1.3. | Реконструкция водовода в юго-западном районе от ул. Ленина, 456 до перекрестка улиц Дзюбарова и Шаповаловой протяженностью 2,1 км с увеличением диаметра до 1200 мм |
| 1.4. | Реконструкция комплекса очистных сооружений водопровода по ул. Ленина, 456 с увеличением мощности на 50 тыс. куб. м/сутки |
| 2. | Мероприятия по новому строительству объектов водоснабжения |
| 2.1. | Строительство водовода в северо-восточной зоне города Ставрополя от просп. Кулакова до ул. Пригородной диаметром 630 мм, протяженностью 10 км |
| 2.2. | Строительство водовода в северо-восточной зоне города Ставрополя от просп. Кулакова до ул. Пригородной диаметром 630 мм, протяженностью 10 км |
| 2021 - 2030 годы | |
| 1. | Реконструкция методом санации водовода диаметром 1000-800 мм питьевой воды от ОСВ до улицы Достоевского |
| 2. | Реконструкция водовода по улице Мира с увеличением диаметра до 1400 мм |
| 3. | Строительство по улице Лермонтова дополнительного ответвления водовода диаметром 400-500 мм протяженностью 1,2 км на участок от резервуара до ул. Р. Давенбург |
| 4. | Строительство подводящего водовода диаметром 300-600 мм протяженностью 3,6 км в Центральной зоне водоснабжения по улице Ленина от ОСВ до ул. Мещеря Жукова |
| 5. | Строительство водовода диаметром 1200 мм от ОСВ до ул. Октябрьской (неоформленной) |
| 6. | Строительство водовода диаметром 1000 мм по ул. Лермонтова от насосной станции четвертого подъема очистных сооружений до ул. Ломоносова |
| 7. | Строительство водовода от проектируемого водовода диаметром 1000 мм по ул. Лермонтова по ул. Дзюбарова диаметром 800 мм, по ул. Южный обход до 32 микрорайона диаметром 600 мм |
| 8. | Проектирование и строительство блока очистных сооружений водопровода производительностью 35 тыс. куб. м/сутки для перспективной застройки юго-западного района на площадке незавершенного строительства в районе аэродрома ДОСААФ |
| 9. | Проектирование и строительство по периметру строящихся микрорайонов водовода диаметром 700-800 мм (с колебаниями между собой) и питающих от проектируемых очистных сооружений и от водовода диаметром 1400 мм в районе Богачевского сада |
| 10. | Строительство подводящего водовода от гидроколонны до ОСВ из стальных и полипропиленовых труб диаметром 1400 мм протяженностью 10,6 км |
| 11. | Строительство новой системы водозабора и водонадачи для водоснабжения города Ставрополя в части строительства аварийной подачи воды |
| 12. | Строительство водовода диаметром 1000 мм протяженностью 7,2 км от очистных сооружений водопровода до проектируемого жилого района («Степь-Защитный район. Для жилого района в Ресей лес на землях сельхозназначения Вятковский район») (Северо-Восточный район) |
| 13. | Строительство водовода диаметром 500 мм в районе Чапанки протяженностью 1 км. (Северо-Восточный район) |
| 14. | Строительство магистрального кольцевого водовода от очистных сооружений диаметром 1400 мм протяженностью 15 км |
| 15. | Строительство кольцевых водоводов диаметром 500 мм протяженностью 4,4 км. (Юго-Восточный район) |
| 16. | Строительство магистральных и разводящих сетей водопровода диаметром 800 - 400 мм ориентировочной протяженностью 8,5 км |
| 17. | Модернизация насосных станций подкачки воды с управлением работой насосных агрегатов с помощью системы телемеханики (2014 - 2023) |
| 18. | Проектирование блока очистных сооружений водопровода производительностью 100 тыс. куб. м/сутки (2022 - 2024) |
| 19. | Строительство водовода по проспекту Кулакова диаметром 800 мм протяженностью 2,3 км от улицы Октябрьской до улицы Коллежника |
| 20. | Строительство водовода диаметром 800 мм протяженностью 2,6 км по улице Серова от улицы Дзюбарова до улицы Пушкина (2023 - 2029) |
| 21. | Капитальный ремонт с заменой 89,7 км изношенных разводящих и вводоразводящих водопроводных сетей (в том числе: Октябрьский район - 35,1 км, Ленинский район - 43,5 км, Промышленный район - 11,1 км) (2014 - 2023) |
| 22. | Замена существующей аварийной диаметры на насосной станции НС-3 Сентлизовских водозаборных сооружений в важнейших узлах водопроводной сети на арматуру повышенной надежности (2014 - 2023) |

ПЕРСПЕКТИВНЫЙ СПРОС НА ВОДОПОТРЕБЛЕНИЕ

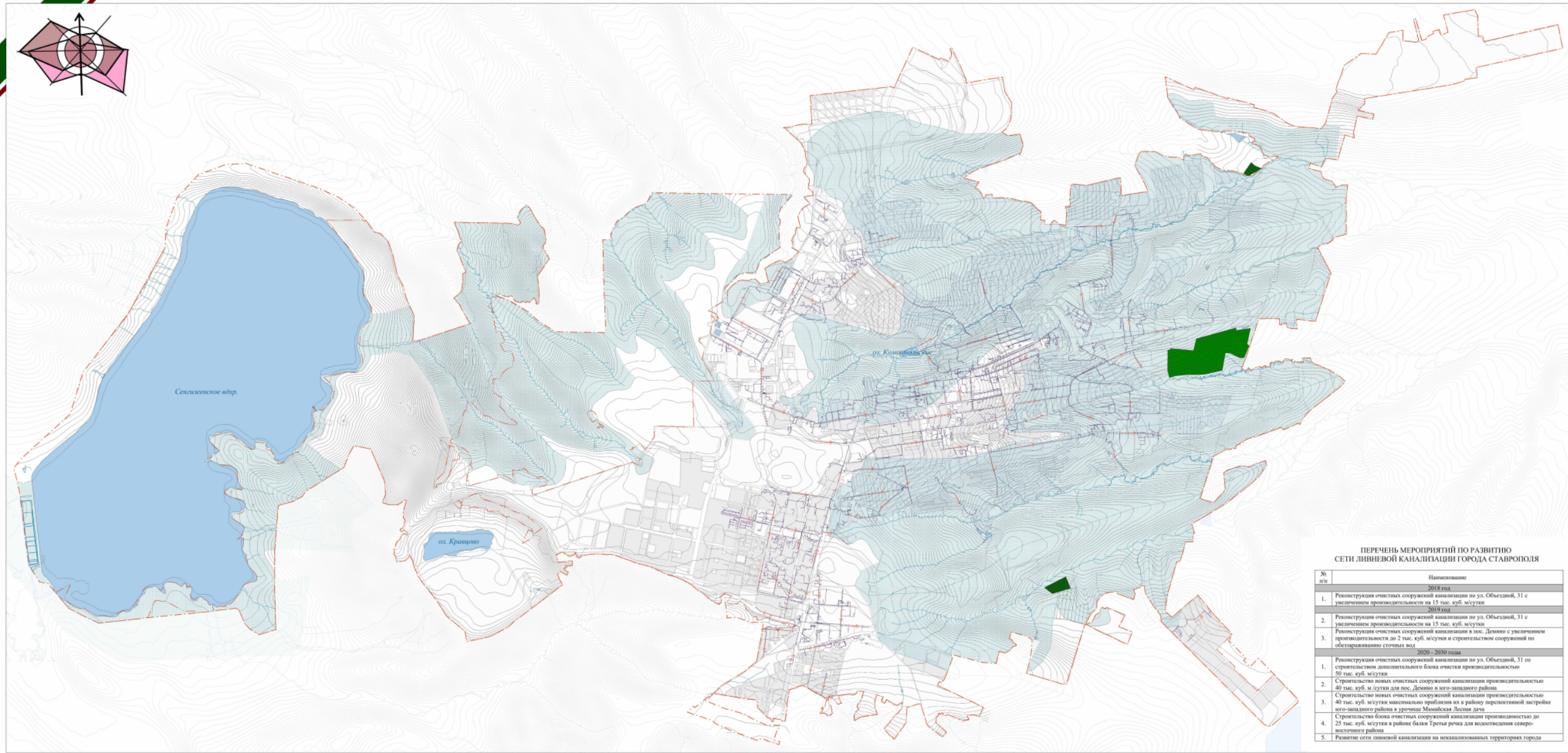
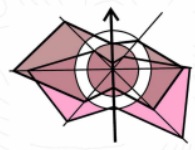
Наименование показателей	Расчетный период					
	2018	2019	2020	2021	2022	2023
Планируемый объем водопотребления, тыс. куб. м/сутки	131,5	133,2	136,3	137,7	139,0	146,8
Максимальный объем водопотребления с учетом перспектив развития и пиковых нагрузок, города тыс. куб. м/сутки	199	202	205	207,5	211	214
Водозаборные сооружения						
Фактическая мощность, тыс. куб. м/сутки	260	260	260	260	260	260
Резерв мощности, %	23,5	22,3	21,2	20,2	19,8	17,7
Очистные сооружения водопровода						
Фактическая мощность, тыс. куб. м/сутки	190	190	190	190	190	190
Требуемая мощность, тыс. куб. м/сутки	209	212	215	218	222	225
Резерв мощности, %	-	-	-	-	-	-

*Примечание: МУП «ВОДОКАНАЛ» разрабатывает инвестиционную программу на срок до пяти лет, в связи с чем предоставлять мероприятия с разработкой до 2030 года не представляется возможным. При утверждении новой инвестиционной программы МУП «ВОДОКАНАЛ» будут внесены изменения в Программу.



Карта планируемого размещения объектов местного значения поселений, городского округа, относящаяся к области ливневой канализации

Муниципальное образование
город Ставрополь



УСЛОВНЫЕ ОБОЗНАЧЕНИЯ

- ГРАНИЦЫ**
- Граница муниципального образования
 - Граница населенного пункта

- линии водоразделов
- площади (бассейны) водосборов

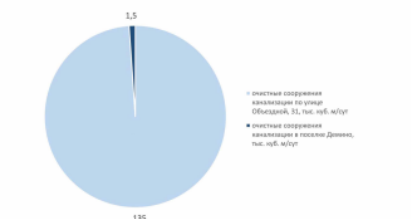
- ОБЪЕКТЫ ЛИВНЕВОЙ КАНАЛИЗАЦИИ**
- сущ. (existing)
 - Лин. (line)
 - пр-рок (cross-section)
 - сети ливневой канализации
 - очистные сооружения

- ПРОЧИЕ**
- основные направления стоков

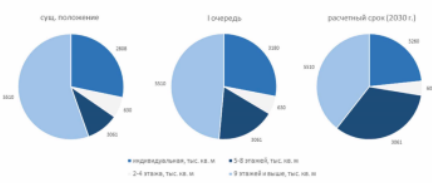
ОХВАТ ЦЕНТРАЛИЗОВАННОЙ СИСТЕМОЙ ВОДООТВЕДЕНИЯ



МОЩНОСТЬ ОБЪЕКТОВ СИСТЕМЫ ВОДООТВЕДЕНИЯ МУП «ВОДОКАНАЛЬ»




СТРУКТУРА ЖИЛИЩНОЙ ЗАСТРОЙКИ



ПЕРЕЧЕНЬ МЕРОПРИЯТИЙ ПО РАЗВИТИЮ СЕТИ ЛИВНЕВОЙ КАНАЛИЗАЦИИ ГОРОДА СТАВРОПОЛЯ

№ п/п	Наименование
2018 год	
1.	Реконструкция очистных сооружений канализации по ул. Общедной, 31 с увеличением производительности на 15 тыс. куб. м/сутки
2019 год	
2.	Реконструкция очистных сооружений канализации по ул. Общедной, 31 с увеличением производительности на 15 тыс. куб. м/сутки
3.	Реконструкция очистных сооружений канализации в пос. Демово с увеличением производительности до 2 тыс. куб. м/сутки и строительством сооружений по оборудованию сточных вод
2020 - 2030 годы	
1.	Реконструкция очистных сооружений канализации по ул. Общедной, 31 со строительством дополнительного блока очистки производительностью 50 тыс. куб. м/сутки
2.	Строительство новых очистных сооружений канализации производительностью 40 тыс. куб. м/сутки для пос. Демово и прилегающего района
3.	Строительство новых очистных сооружений канализации производительностью 40 тыс. куб. м/сутки максимально приближенно их к району перспективной застройки жилого района в урочище Маньжский Пески д.п.п.
4.	Строительство блока очистных сооружений канализации производительностью до 25 тыс. куб. м/сутки в районе базы Третья речка для водоотведения северного района
5.	Развитие сети ливневой канализации на неканализованных территориях города



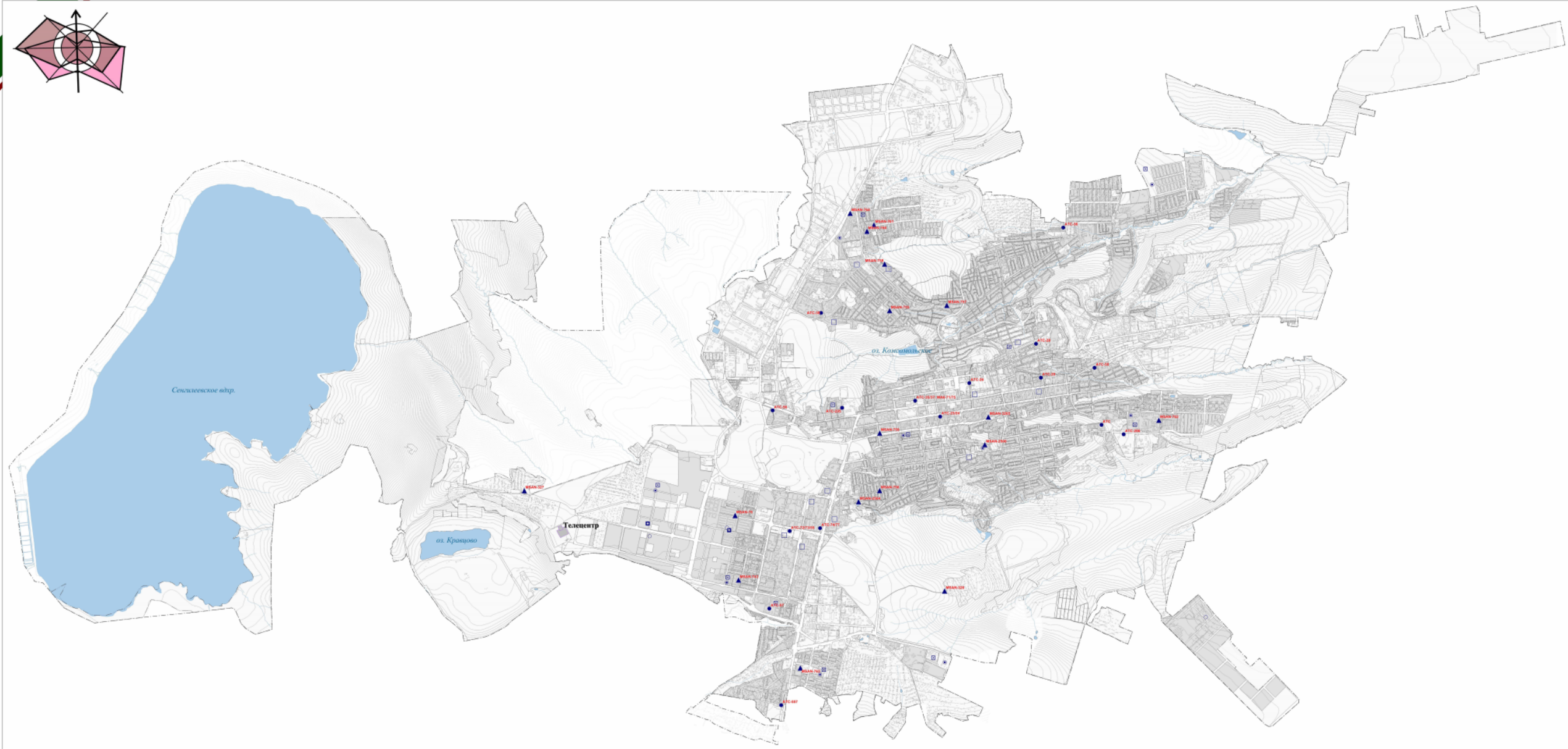
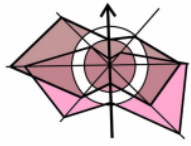
Карта планируемого размещения объектов местного значения городского округа, относящихся к области пожарной безопасности

Городской округ
город Ставрополь



Карта планируемого размещения объектов местного значения поселений, городского округа, относящаяся к области связи

Муниципальное образование
город Ставрополь



- УСЛОВНЫЕ ОБОЗНАЧЕНИЯ**
- ГРАНИЦЫ**
- Граница муниципального образования
- ОБЪЕКТЫ СВЯЗИ**
- | сущ. | Гос. | проект | |
|------|------|--------|---|
| ● | ★ | ○ | Автоматическая телефонная станция (АТС) |
| □ | ▣ | ▤ | Опорно-усилительная станция (ОУС) |
| ▲ | ▴ | ▾ | Узлы доступа (MSAN) |



Карта планируемого размещения объектов местного значения поселений, городского округа, относящаяся к области теплоснабжения

Муниципальное образование
город Ставрополь


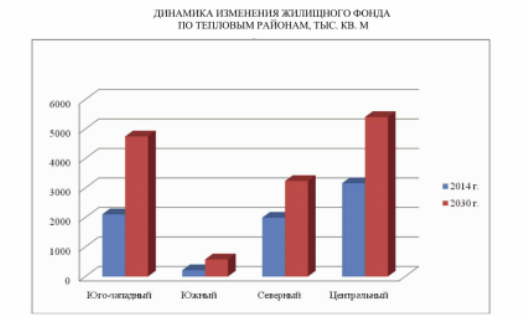
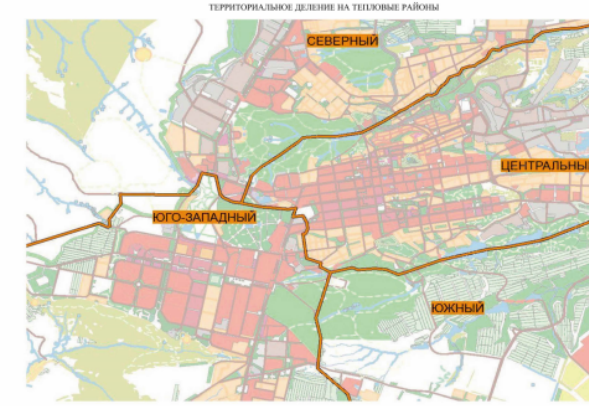
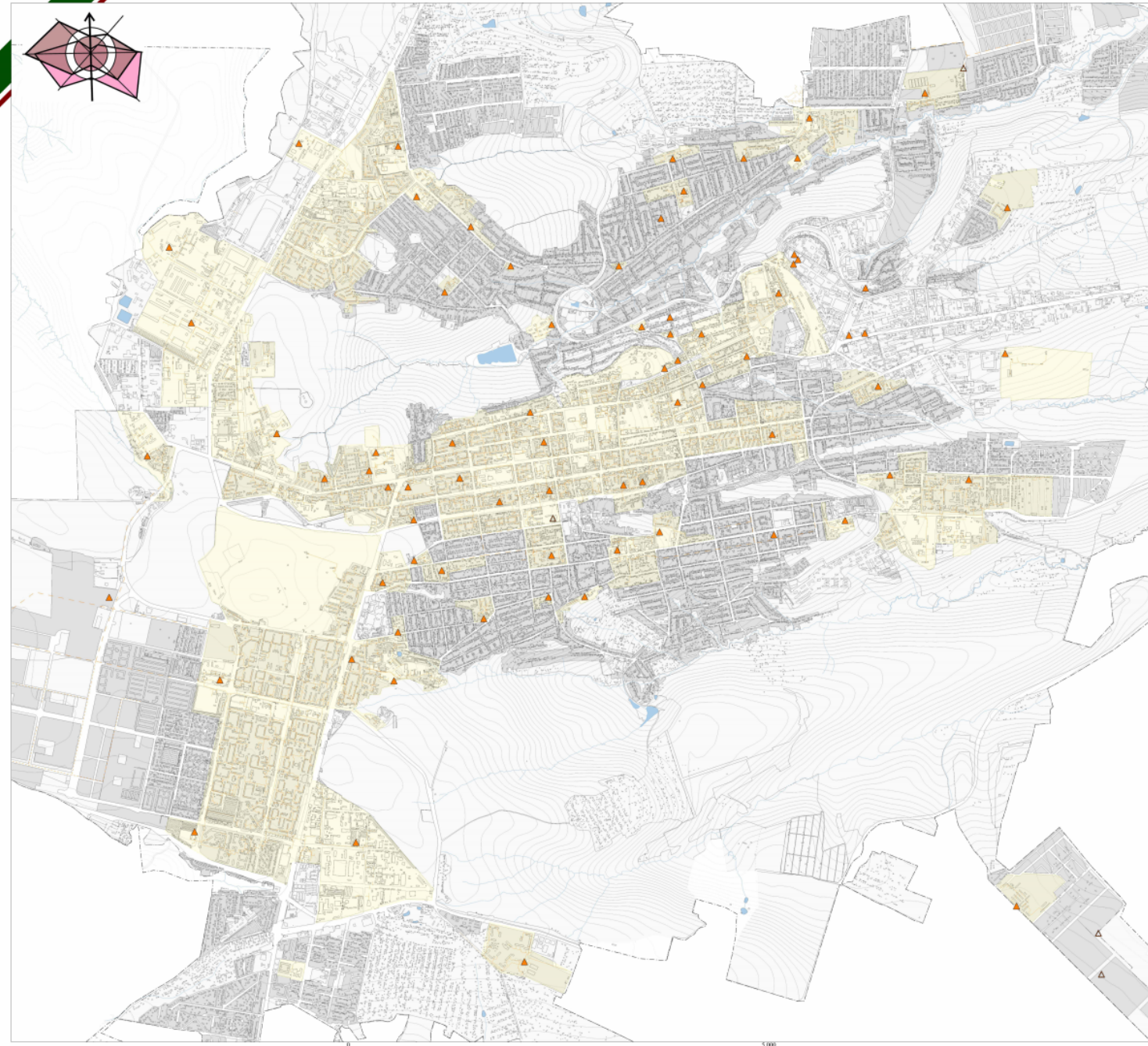


Таблица показателей по районам тепловых сетей (тысячи кв. м)

Район	2014 г.	2030 г.
Юго-западный	140,0	209,3
Южный	140,0	140,0
Северный	140,0	140,0
Центральный	140,0	140,0

Таблица показателей по районам котельных (тысячи кв. м)

Район	2014 г.	2030 г.
Юго-западный	13	13
Южный	30	30
Северный	46	46
Центральный	46	46

Таблица показателей по районам тепловых сетей (тысячи кв. м)

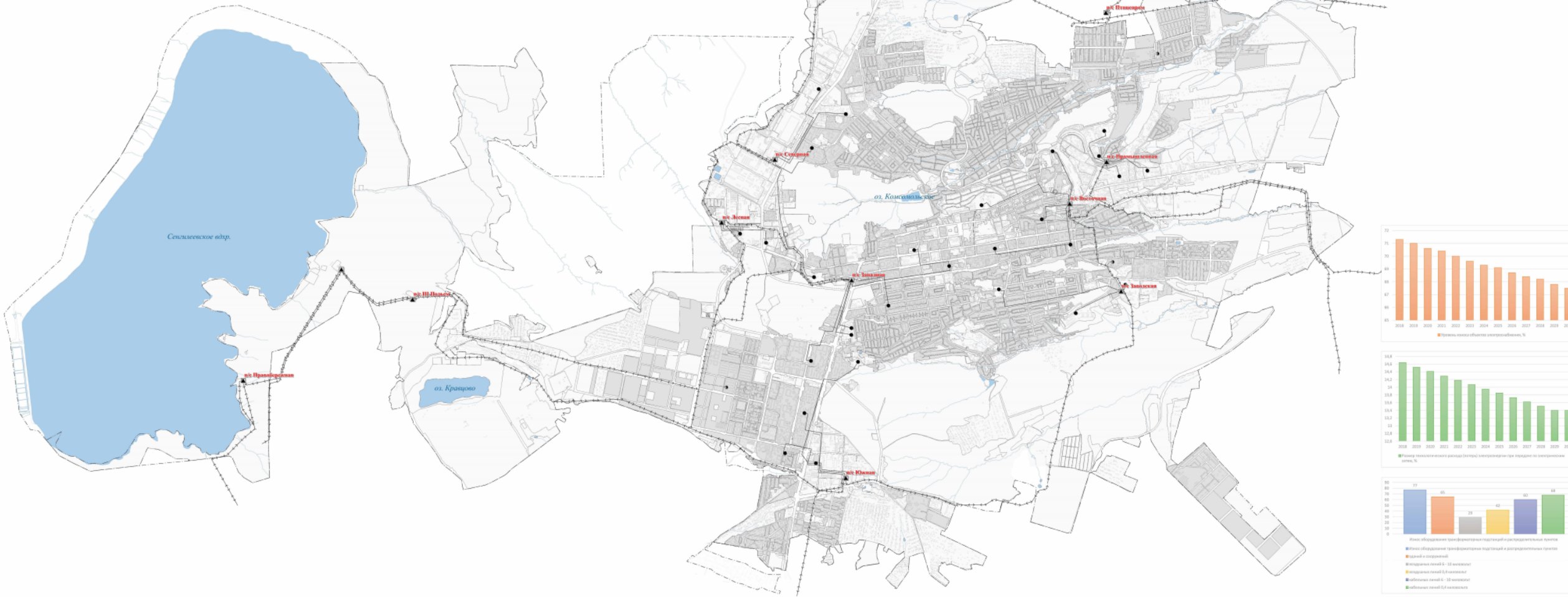
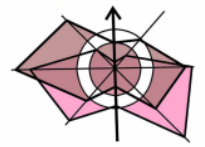
Район	2014 г.	2030 г.
Юго-западный	140,0	209,3
Южный	140,0	140,0
Северный	140,0	140,0
Центральный	140,0	140,0

Таблица показателей по районам котельных (тысячи кв. м)

Район	2014 г.	2030 г.
Юго-западный	13	13
Южный	30	30
Северный	46	46
Центральный	46	46

Карта планируемого размещения объектов местного значения поселений, городского округа, относящаяся к области электроснабжения

Муниципальное образование
город Ставрополь



УСЛОВНЫЕ ОБОЗНАЧЕНИЯ

ГРАНИЦЫ

- Граница муниципального образования

ОБЪЕКТЫ ЭЛЕКТРОСЕТЕВОГО ХОЗЯЙСТВА

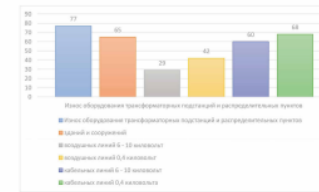
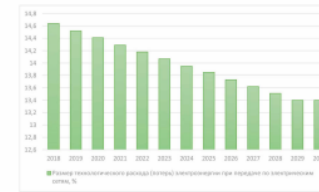
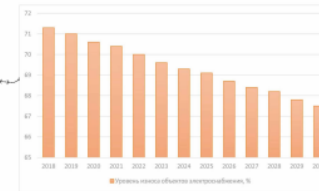
- электростанция
- распределительный пункт 10 кВ
- воздушные линии электропередачи
- кабельные линии электропередачи

ПЕРСПЕКТИВНЫЙ СПРОС ЭЛЕКТРОПОТРЕБЛЕНИЯ

№ п/п	Показатели	Единица измерения	Среднее состояние	Первая очередь строительства	Расчетный срок (2019г.)
1.	Потребность в электроэнергии, всего по городу	млн. кВт·ч/год	826,7	1590	1765
1.1.	на производственные нужды	млн. кВт·ч/год	565,3	645,5	730
1.2.	на коммунально-бытовые нужды	млн. кВт·ч/год	259,4	944,5	1035
2.	Запасная мощность на жилищно-коммунальный сектор	млн. кВт·ч/год	-	193	211,5

ПЕРЕЧЕНЬ МЕРОПРИЯТИЙ ПО РАЗВИТИЮ ЭЛЕКТРОСНАБЖЕНИЯ ГОРОДА СТАВРОПОЛЯ*

2018 год	
1.	Мероприятия по новому строительству электрических сетей
1.1.	Строительство РП в п.с. Девичья (ТМ-10/0,4-2x1000 кВт)
1.2.	Строительство РП на ул. Зеленая Роща (ТМ-10/0,4-2x1000 кВт)
1.3.	Строительство ВЛ 10 кВ от проектируемого РП на ул. Шафрановой до проектируемых БСТП по ул. Березовой - 2 линии СНП-185
1.4.	Строительство РП в п.с. Девичья (ТМ-10/0,4-2x1000 кВт)
1.5.	Строительство РП на ул. Зеленая Роща (ТМ-10/0,4-2x1000 кВт)
1.6.	Строительство 2-х БСТП в районе ул. Березовой (ТМ-10/0,4-2x400 кВт)
2019 год	
1.	Мероприятия по новому строительству электрических сетей
1.1.	Строительство ВЛ 10 кВ от п.с. «Кавказка» до проектируемого РП в п.с. Девичья 2 линии СНП-185
1.2.	Строительство КЛ 10 кВ от п.с. «Северная» до проектируемого РП на ул. Зеленая Роща (4 каб. 3x240 мм ²)
1.3.	Строительство ВЛ 10 кВ от проектируемого РП на ул. Шафрановой до проектируемых БСТП по ул. Березовой - 2 линии СНП-185
1.4.	Строительство КЛ 16 кВ от п.с. «Кочетовка» до проектируемого РП на ул. Аппазинской (2 каб. x240 мм ²)
1.5.	Строительство КЛ 6 кВ от п.с. «Северная» до РП 17 (2 каб. x240 мм ²)
1.6.	Строительство 2-х БСТП в районе ул. Березовой (ТМ-10/0,4-2x400 кВт)
1.7.	Строительство РП на ул. Аппазинской (р-н ПП 58) ТМ-10/0,4-2x1000 кВт)
1.8.	Строительство РП в районе государственного бюджетного учреждения здравоохранения Ставропольского края «Городская клиническая больница №30 города Ставрополя (ТМ-10/0,4-2x1000 кВт)
1.9.	Строительство ВЛ 10 кВ от п.с. «Кавказка» до проектируемого РП в п.с. Девичья 2 линии СНП-185
1.10.	Строительство КЛ 10 кВ от п.с. «Северная» до проектируемого РП на ул. Зеленая Роща (4 каб. 3x240 мм ²)
1.11.	Строительство КЛ 10 кВ от п.с. «Триумф» до проектируемого РП в районе «Дружба-3» (4 каб. 3x240 мм ²)

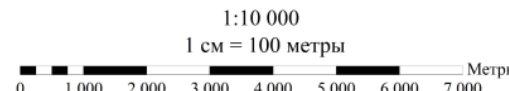
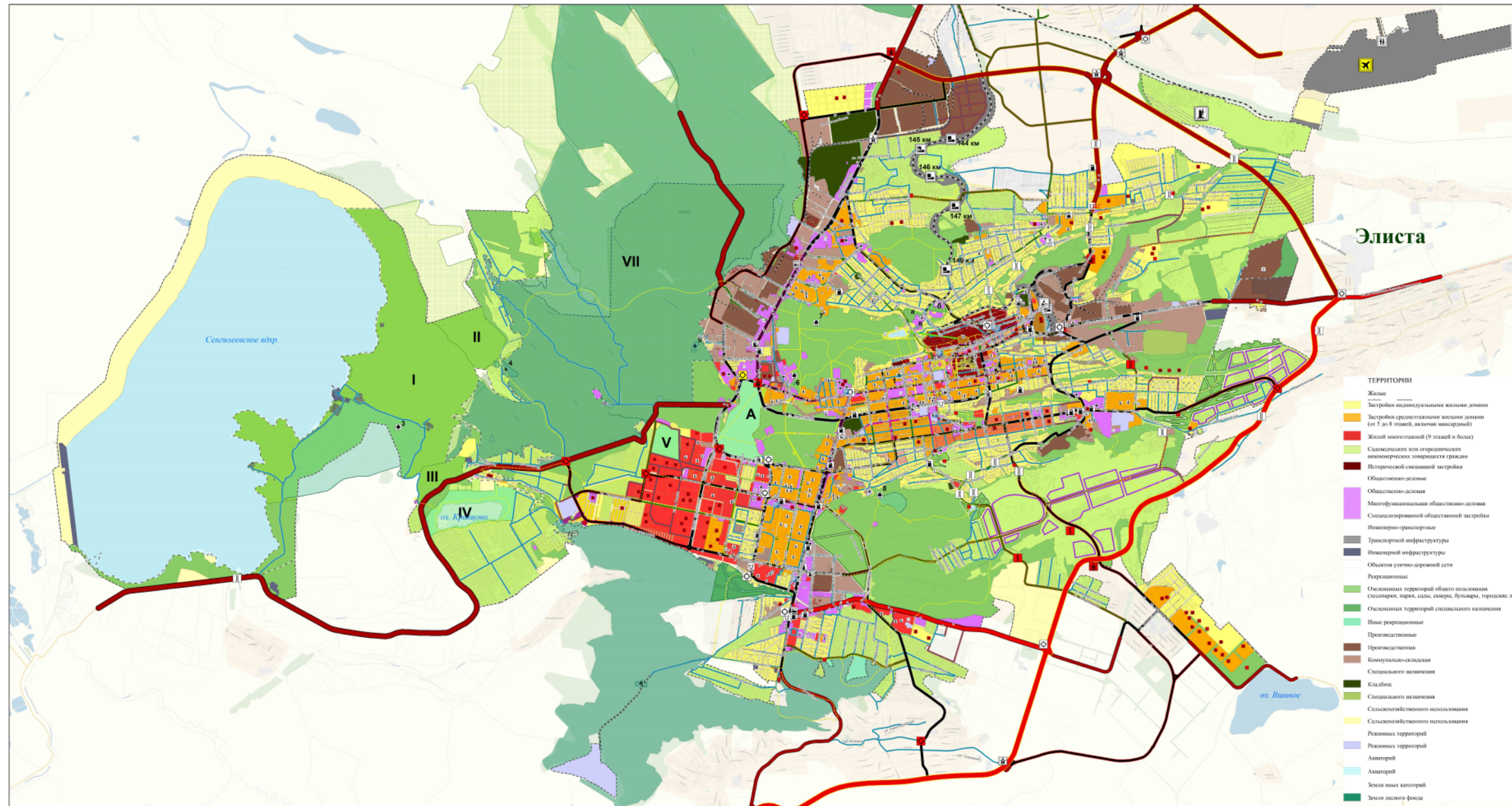


*Примечание: Электросетевая организация АО «Ставропольэнерго» разрабатывает инвестиционную программу на срок до пяти лет, в связи с чем предоставить мероприятия до 2030 года не представляется возможным. При утверждении новой инвестиционной программы АО «Ставропольэнерго» будут внесены изменения в Программу.

Карта планируемого размещения объектов местного значения

ГОРОДСКОЙ ОКРУГ
ГОРОД СТАВРОПОЛЬ

УСЛОВНЫЕ ОБОЗНАЧЕНИЯ



ГРАНИЦЫ

- Граница муниципального образования
- Граница населенного пункта

ОСОБО ОХРАНЯЕМЫЕ ПРИРОДНЫЕ ТЕРРИТОРИИ ФЕДЕРАЛЬНОГО ЗНАЧЕНИЯ

- A Ставропольский биологический заказник И.В.Сорокина

ОСОБО ОХРАНЯЕМЫЕ ПРИРОДНЫЕ ТЕРРИТОРИИ РЕГИОНАЛЬНОГО ЗНАЧЕНИЯ ГОСУДАРСТВЕННЫЕ ПРИРОДНЫЕ ЗАКАЗНИКИ

- I Просторный
- II Удальский
- III Восточная поляна
- IV Крушань озеро
- V Ставропольский черемух
- VI Форман
- VII Русский лес

ПАМЯТНИКИ ПРИРОДЫ

1. Впадина реки Томака (ул. Маркова, 45)
2. Група высокоствольных деревьев в Ставропольском (ШО) парке
3. Ландшафт высокой местности Ставропольской горы
4. Курган Липовый
5. Трапециевидный холмик в Русской лесной даче
6. Моховой ручей
7. Михайловский ручей
8. Урочище речки "Таргач"

ОХРАНЯЕМАЯ ОБЕЗЛЕНЕННАЯ И ЛЕСНАЯ ТЕРРИТОРИЯ

- Зона экологического урона:
- Первый участок, включает историко-культурную и природно-заповедную территории «Бабровка дача»
- Второй участок, включает высокоствольную историко-культурную и природно-заповедную территории «Римские дачи»
- Третий участок, включает часть территории бывшего Пятигорского парка и расположен восточнее Коммунального парка

ЗОНЫ

- Зона исторического центра города
- Зона реконструкции жилой застройки
- Зона реорганизации территории производственных предприятий
- Зона перспективного освоения на территории санаторно-курортных комплексов

ТЕРРИТОРИИ

- Жилые:
- Застройка индивидуальными жилыми домами (от 1 до 9 этажей, включая микрорайон)
- Застройка среднеэтажными жилыми домами (от 1 до 9 этажей, включая микрорайон)
- Жилый многоквартирный (9 этажей и более)
- Садикомплекс или огороженный неинтеркомплекс граждан
- Историческая застройка
- Общественно-деловая:
- Массово-функциональная общественно-деловая
- Специализированная общественно-деловая
- Инженерно-транспортная
- Транспортной инфраструктуры
- Инженерной инфраструктуры
- Объекты улично-дорожной сети
- Рекреационные:
- Озелененная территория общего пользования (парки, скверы, бульвары, городские леса)
- Озелененная территория специального назначения
- Иные рекреационные
- Производственные:
- Коммунально-складская
- Специального назначения
- Складские
- Специального назначения
- Сельскохозяйственного назначения
- Сельскохозяйственного назначения
- Региональных территорий:
- Региональных территорий
- Алтайский
- Алтайский
- Земли иных категорий
- Земли лесного фонда

ОБЪЕКТЫ РАЗМЕЩЕНИЯ ОТХОДОВ

- Политон ТКО

АВТОМОБИЛЬНЫЙ ТРАНСПОРТ

ОБЪЕКТЫ ТРАНСПОРТНОЙ ИНФРАСТРУКТУРЫ

- Транспортная развязка в одном уровне регионального значения
- Транспортная развязка в одном уровне местного значения
- Транспортная развязка в разных уровнях регионального значения
- Транспортная развязка в разных уровнях местного значения
- Мостовое сооружение местного значения
- Автомобиль, автостанция
- Троллейбусное депо
- Автомобиль
- Автозаправочная станция
- Остановочные пункты общественного транспорта
- Парковка, стоянка транспортных средств
- Паркинг (подземный, надземный)
- Перевозывающие парковки, стоянка транспортных средств

ВНЕШНИЙ ТРАНСПОРТ

- Автомобильная дорога федерального значения
- Автомобильная дорога регионального или межмуниципального значения
- Автомобильная дорога местного значения

УЛИЧНО-ДОРОЖНАЯ СЕТЬ

- Магистральная улица общегородского значения
- Магистральная улица районного значения
- Улицы и дороги местного значения
- Основные пешеходные и велосипедные направления
- Пешеходная территория
- Выделенная полоса общественного транспорта
- Городской внутривуличный транспорт (качественные дороги)

ОБЪЕКТЫ СОЦИАЛЬНОГО НАЗНАЧЕНИЯ

- сущ. проект, рек.
- Дисциплинарная образовательная организация
- Общественная образовательная организация
- Общественная образовательная организация
- Лечебно-профилактическая медицинская организация (кроме санаторно-курортной), оказывающая медицинскую помощь в стационарных условиях, ее структурное подразделение регионального значения
- Лечебно-профилактическая медицинская организация (кроме санаторно-курортной), оказывающая медицинскую помощь в стационарных условиях, ее структурное подразделение
- Лечебно-профилактическая медицинская организация оказывающая медицинскую помощь в амбулаторных условиях и (или) в условиях дневного стационара
- Медицинская организация, оказывающая скорую медицинскую помощь, ее структурное подразделение
- Объект спорта, включающий раздельно нормируемые спортивные сооружения (объекты) (в т.ч. физкультурно-олимпийский комплекс) регионального значения
- Объект спорта, включающий раздельно нормируемые спортивные сооружения (объекты) (в т.ч. физкультурно-олимпийский комплекс)
- Спортивное сооружение
- Объект культурно-просветительного назначения регионального значения
- Религиозная организация регионального значения

ИНЫЕ ОБЪЕКТЫ МЕСТНОГО ЗНАЧЕНИЯ

- Объекты капитального строительства, иные объекты, территории, которые необходимы для осуществления органами местного самоуправления полномочий по оказанию муниципальной помощи и в порядке пересмотра государственных полномочий и оказания муниципальной помощи на социально-экономические рынки города округа

ВОЗДУШНЫЙ ТРАНСПОРТ

ОБЪЕКТЫ ТРАНСПОРТНОЙ ИНФРАСТРУКТУРЫ

- сущ. проект, рек.
- Авиационный комплекс "Штавопос" (Штавопос)
- Объект единой системы организации воздушного движения ДУВМ 70
- Пункт пролета через Государственную границу федерального значения (воздушный, пролет-наземный, работавший на регулярной основе, многосторонний пункт пролета через государственную границу Российской Федерации Ставрополь (Штавопос))

ЖЕЛЕЗНОДОРОЖНЫЙ ТРАНСПОРТ

ОБЪЕКТЫ ТРАНСПОРТНОЙ ИНФРАСТРУКТУРЫ

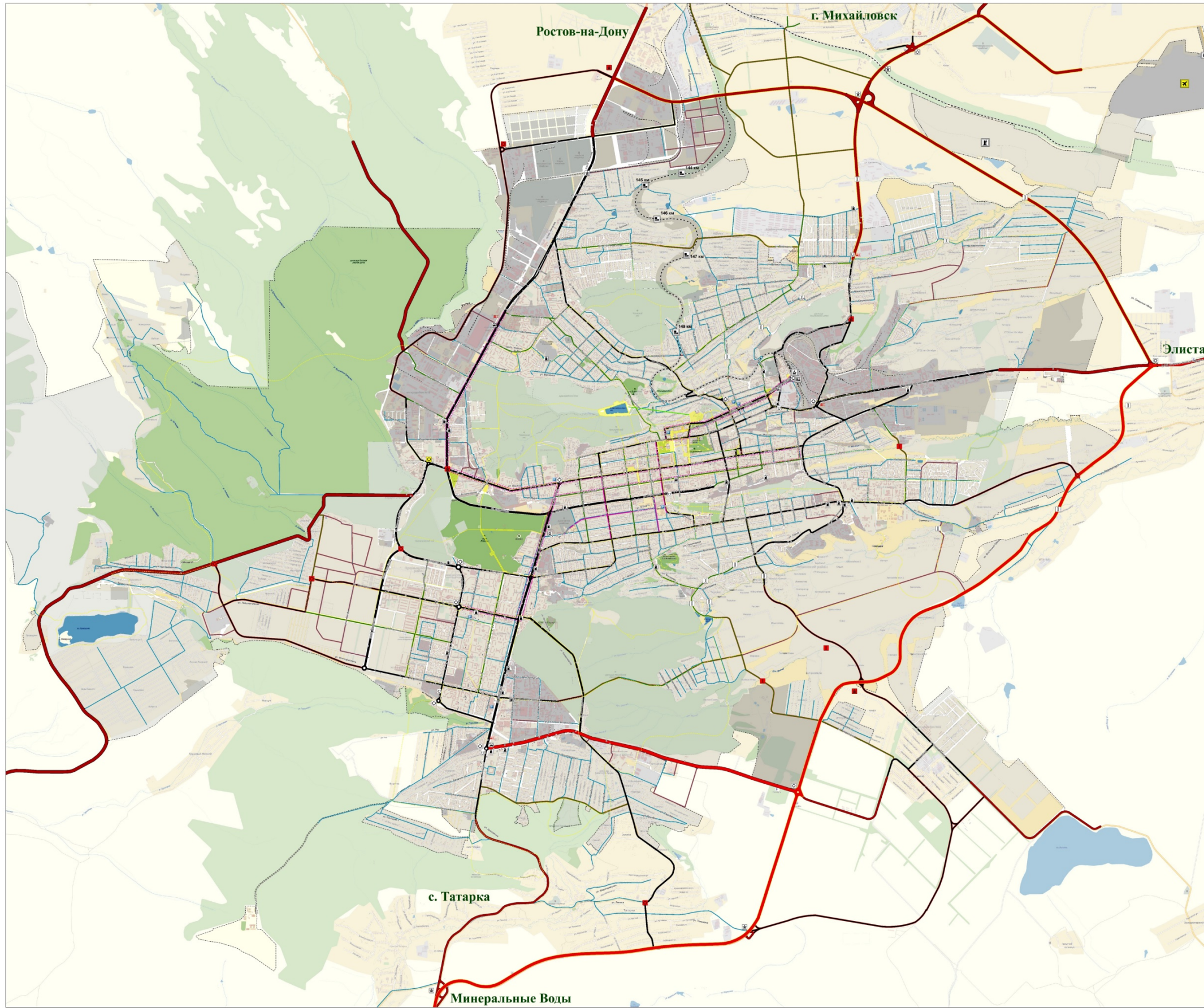
- Железнодорожный вокзал Ставрополь
- Железнодорожная станция Ставрополь
- Железнодорожные остановочные пункты (149км, 147км, 146км, 145км, 144км)
- Железнодорожный путь общего пользования
- Железнодорожный путь общего пользования
- Планируемые мероприятия в области железнодорожного транспорта:
 - организация скоростного пассажирского движения на участке Ставрополь – Мамедальские Воды – Искондоск
 - строительство новой железнодорожной линии Ставрополь – Пезенниковск

ОСОБАЯ ЭКОНОМИЧЕСКАЯ ЗОНА

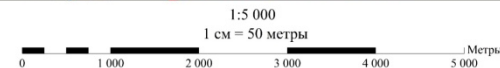
- Планируемая и размещенная особая экономическая зона

Карта транспортного каркаса города Ставрополя

Городской округ
Город Ставрополь



- УСЛОВНЫЕ ОБОЗНАЧЕНИЯ**
- АВТОМОБИЛЬНЫЙ ТРАНСПОРТ**
ОБЪЕКТЫ ТРАНСПОРТНОЙ ИНФРАСТРУКТУРЫ
- сущ. проект. рек.
- Транспорная развязка в одном уровне регионального значения
 - Транспорная развязка в одном уровне местного значения
 - Транспорная развязка в разных уровнях регионального значения
 - Транспорная развязка в разных уровнях местного значения
 - Мостовое сооружение местного значения
 - Автовокзал, автостанция
 - Троллейбусное депо
 - Автомойка
 - Автозаправочная станция
 - Остановочные пункты общественного транспорта
 - Парковка, стоянка транспортных средств
 - Паркинг (подземный, надземный)
 - Перехватывающая парковка, стоянка транспортных средств
- ВНЕШНИЙ ТРАНСПОРТ**
- сущ. проект. рек.
- Автомобильная дорога федерального значения
 - Автомобильная дорога регионального или межмуниципального значения
 - Автомобильная дорога местного значения
- УЛИЧНО-ДОРОЖНАЯ СЕТЬ**
- сущ. проект. рек.
- Магистральная улица общегородского значения
 - Магистральная улица районного значения
 - Улицы и дороги местного значения
 - Основные пешеходные и велосипедные направления
 - Пешеходные территории
 - Выделенная полоса общественного транспорта
 - Городской внеуличный транспорт (канатная дорога)
- ВОЗДУШНЫЙ ТРАНСПОРТ**
ОБЪЕКТЫ ТРАНСПОРТНОЙ ИНФРАСТРУКТУРЫ
- сущ. проект. рек.
- Аэропортовый комплекс "Шалвовское"
 - Объект единой системы организации воздушного движения ДПРМ-70
 - Пункт пропуска через Государственную границу федерального значения (воздушный, грузо-пассажирский, работающих на регулярной основе, внососновый пункт пропуска через государственную границу Российской Федерации Ставрополь (Шалвовское))
- ЖЕЛЕЗНОДОРОЖНЫЙ ТРАНСПОРТ**
ОБЪЕКТЫ ТРАНСПОРТНОЙ ИНФРАСТРУКТУРЫ
- Железнодорожный вокзал Ставрополь
 - Железнодорожная станция Ставрополь
 - Железнодорожные остановочные пункты (149км, 147км, 146км, 145км, 144км)
 - Железнодорожный путь общего пользования
 - Железнодорожный путь не общего пользования
- Планируемые мероприятия в области железнодорожного транспорта:
- организация скоростного пассажирского движения на участке Ставрополь – Минеральные Воды – Кисловодск
 - строительство новой железнодорожной линии Ставрополь – Невинномысск



Исполнитель:	И.И.И.
Проверено:	И.И.И.
Дата:	2023 г.